

## 4. 敷地を中心とする半径30km以遠の断層

---

4.1 折爪断層

4.2 野辺地-上原子-七戸西方断層

## 4. 敷地を中心とする半径30km以遠の断層

---

### 4.1 折爪断層

#### 4.1.1 文献調査

#### 4.1.2 変動地形学的調査

#### 4.1.3 地質調査

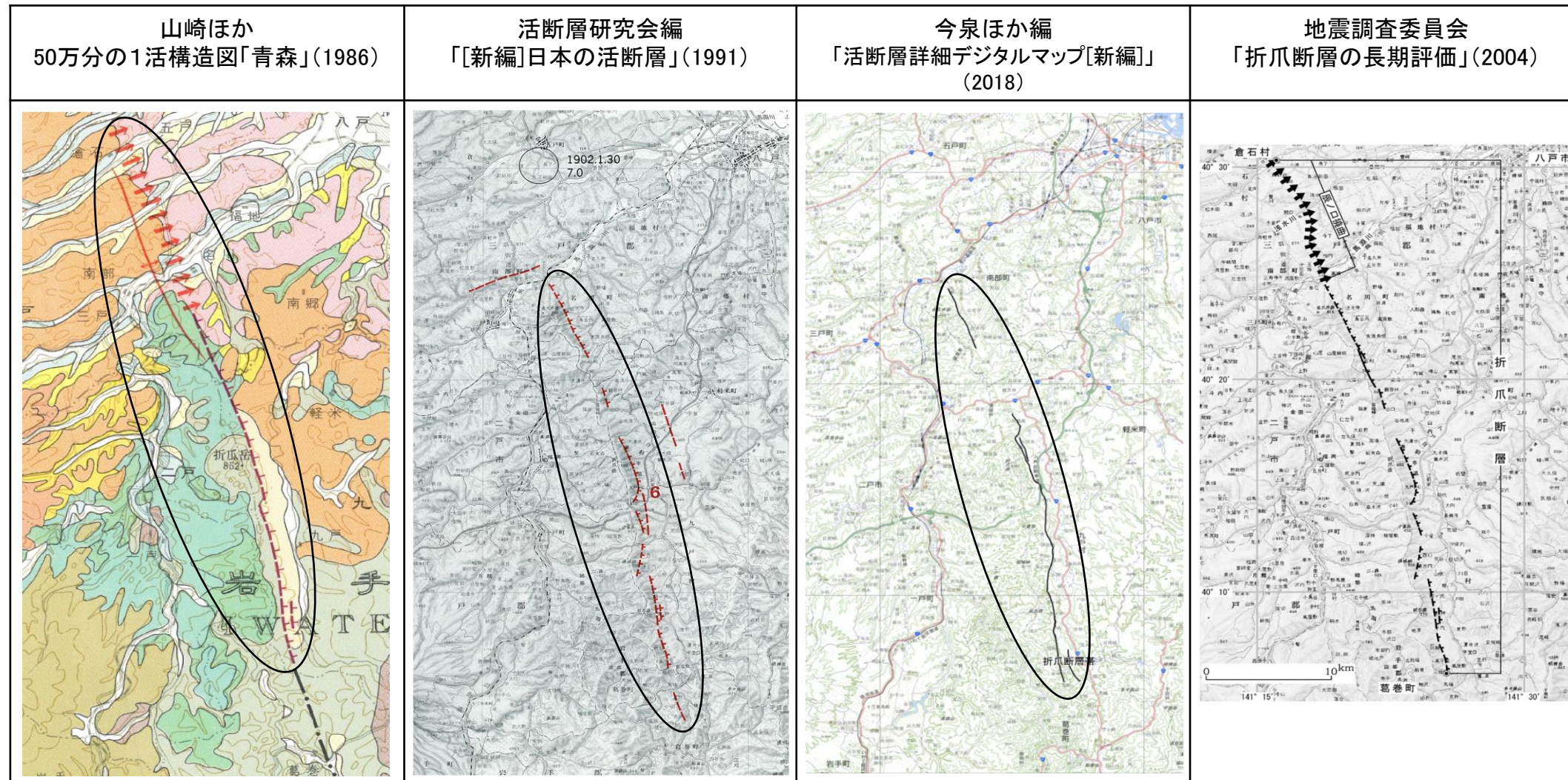
#### 4.1.4 まとめ

### 4.2 野辺地-上原子-七戸西方断層

## 4.1 折爪断層

### 4.1.1 文献調査

- 「[新編]日本の活断層」(1991)は、青森県南部町馬淵川付近から折爪岳東山麓を経て岩手県葛巻町付近に至る約44km間に、NNW-SSE方向の「活断層と推定されるもの(確実度Ⅱ)」及び一部「活断層の疑のあるリニアメント(確実度Ⅲ)」を示し、折爪断層と呼び、その活動度をB級としている。
- 「活断層詳細デジタルマップ[新編]」(2018)もほぼ同位置に推定活断層を示している。
- 50万分の1活構造図「青森」(1986)は、上記の文献とほぼ同位置に推定活断層を示すとともに、馬淵川以北にも五戸町付近まで第四紀後期層の活撓曲を示している。
- 地震調査委員会(2004)によれば、折爪断層は、五戸町付近から葛巻町北部までの最大47kmとされ、第四紀に活動したことがあるとされているが、第四紀後期の活動の実態は不明であるとされている。



断層名	長さ
折爪断層※1	約48km(図読) (北部は撓曲)

断層名	長さ	確実度	変位の向き
折爪断層	44km (図読; 約40km)	Ⅱ 一部 Ⅲ	西側隆起

断層名	長さ
折爪断層帯	約30km(推定活断層) (図読:約36km)

断層名	長さ	変位の向き	地震規模
折爪断層	最大 47km 程度	西側隆起の 逆断層	最大 7.6 程度

※1:活断層研究会編(1991)の断層名とした。

確実度Ⅰ:活断層であることが確実なもの  
確実度Ⅱ:活断層であると推定されるもの  
確実度Ⅲ:活断層の疑のあるリニアメント

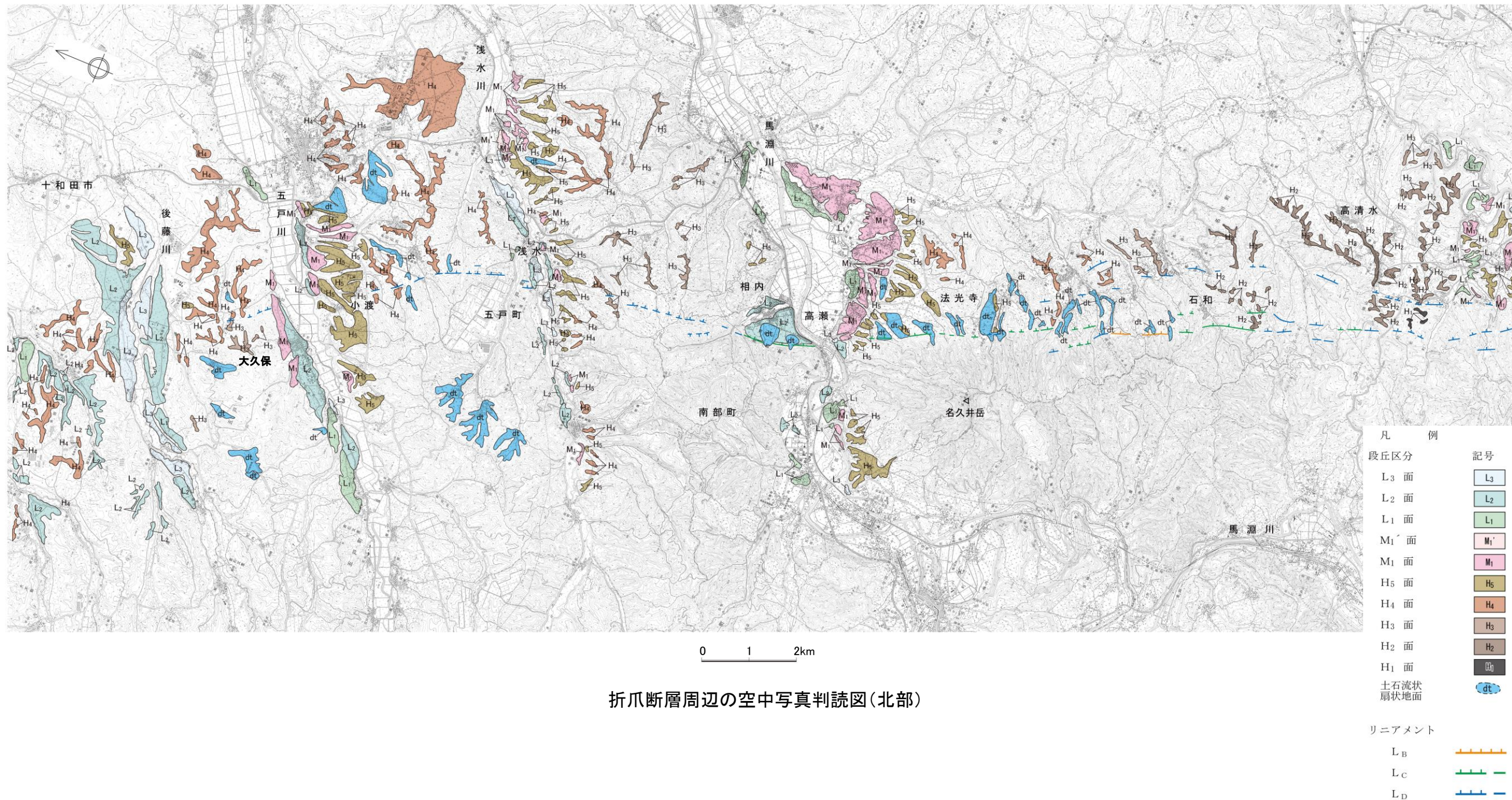
活断層:過去に繰り返し動いてきた跡が地形に現れ、今後も活動を繰り返すと考えられる断層

推定活断層:地形的な特徴により活断層の存在が推定されるが、現時点では明確には特定できないもの

## 4.1 折爪断層

### 4.1.2 変動地形学的調査(空中写真判読:北部)

- 青森県五戸町大久保付近から折爪岳東山麓を経て岩手県葛巻町付近に至る間に、 $L_C$ 、 $L_D$ 及び一部 $L_B$ リニアメントが判読される。
- リニアメントは馬淵川付近以北では丘陵内の低崖、馬淵川付近から葛巻町馬場付近では山地東縁の急崖、馬場付近以南では山地内の鞍部等からなる。



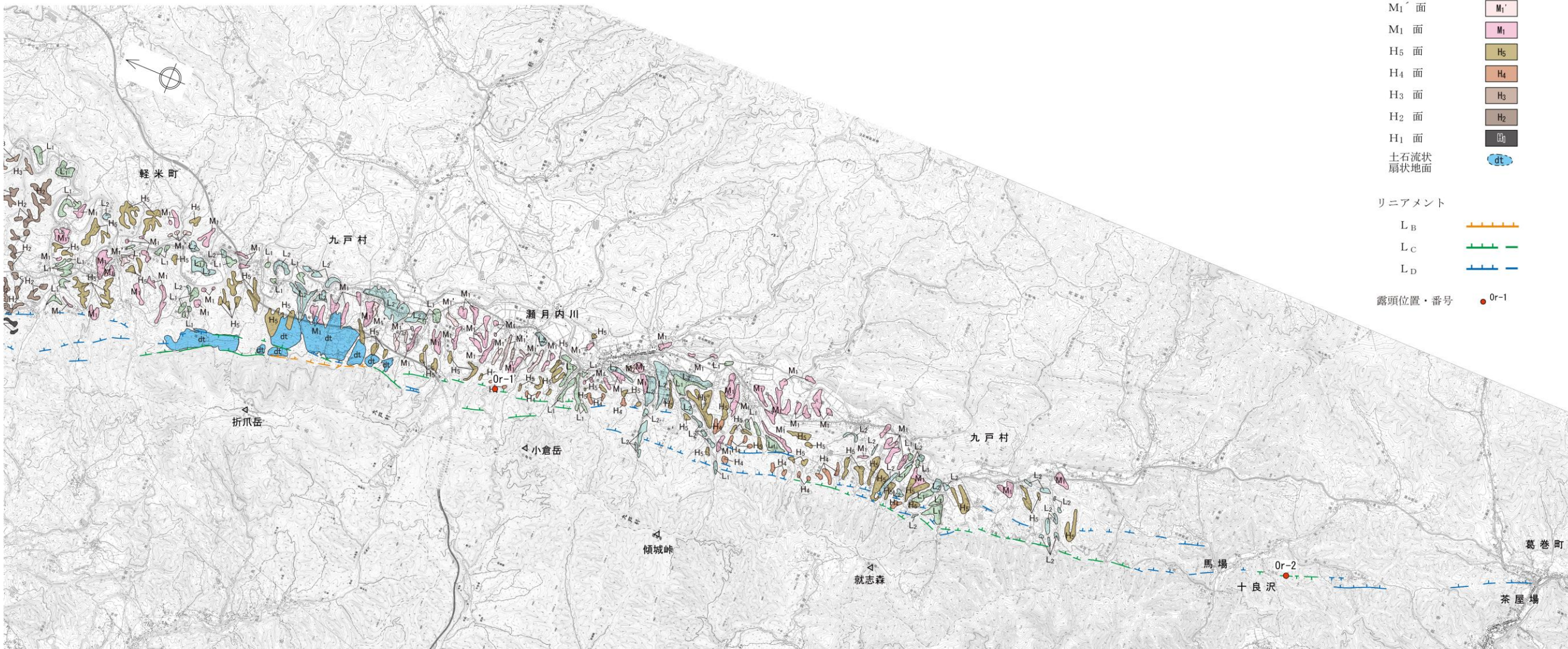
折爪断層周辺の空中写真判読図(北部)

## 4.1 折爪断層

### 4.1.2 変動地形学的調査(空中写真判読:南部)

- 青森県五戸町大久保付近から折爪岳東山麓を経て岩手県葛巻町付近に至る間に、 $L_C$ 、 $L_D$ 及び一部 $L_B$ リニアメントが判読される。
- リニアメントは馬淵川付近以北では丘陵内の低崖、馬淵川付近から葛巻町馬場付近では山地東縁の急崖、馬場付近以南では山地内の鞍部等からなる。

凡 例	記号
段丘区分	
$L_3$ 面	$L_3$
$L_2$ 面	$L_2$
$L_1$ 面	$L_1$
$M_1'$ 面	$M_1'$
$M_1$ 面	$M_1$
$H_5$ 面	$H_5$
$H_4$ 面	$H_4$
$H_3$ 面	$H_3$
$H_2$ 面	$H_2$
$H_1$ 面	$H_1$
土石流状扇状地面	dt
リニアメント	
$L_B$	$L_B$
$L_C$	$L_C$
$L_D$	$L_D$
露頭位置・番号	Or-1

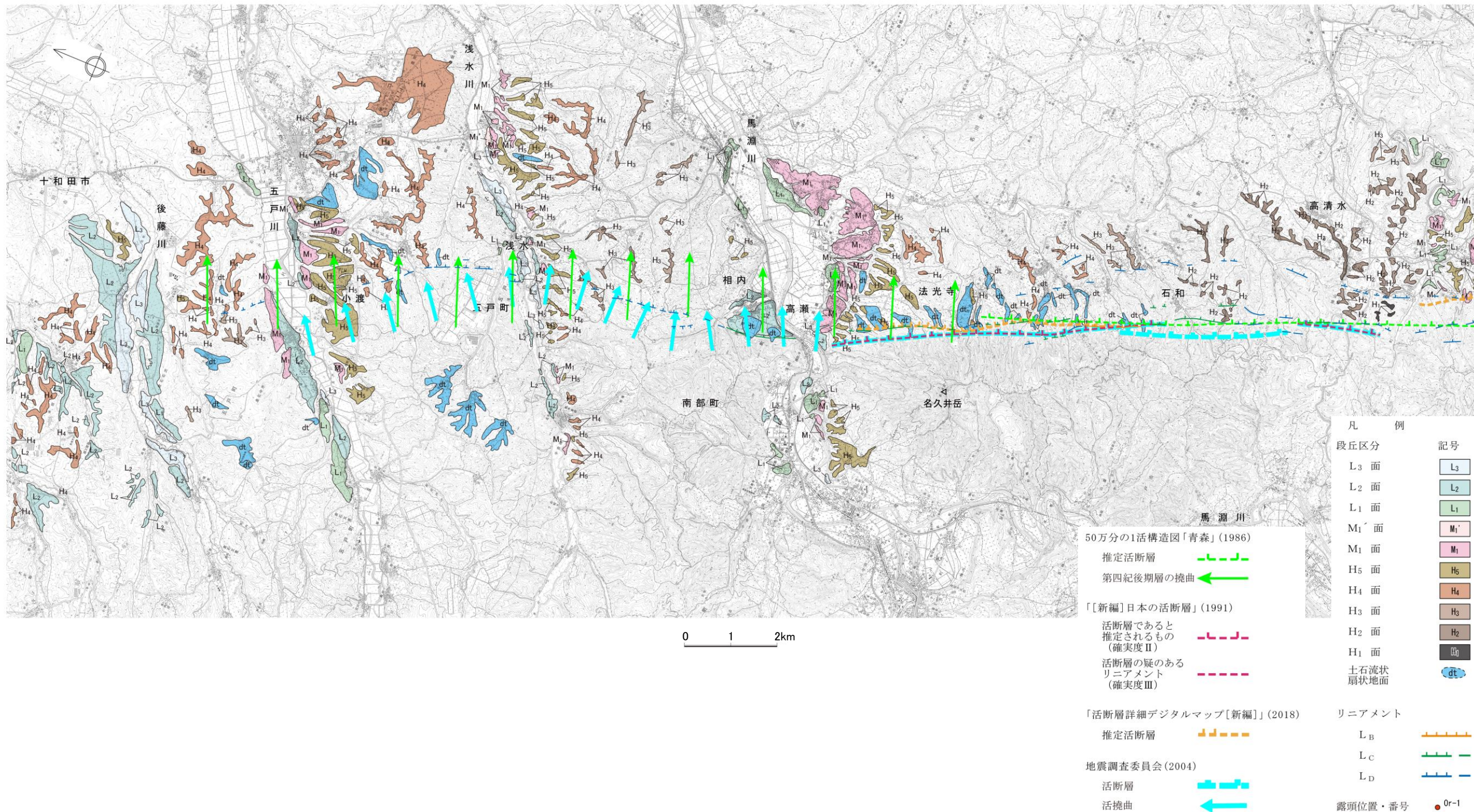


折爪断層周辺の空中写真判読図(南部)

## 4.1 折爪断層

### 4.1.2 変動地形学的調査(文献断層との比較:北部)

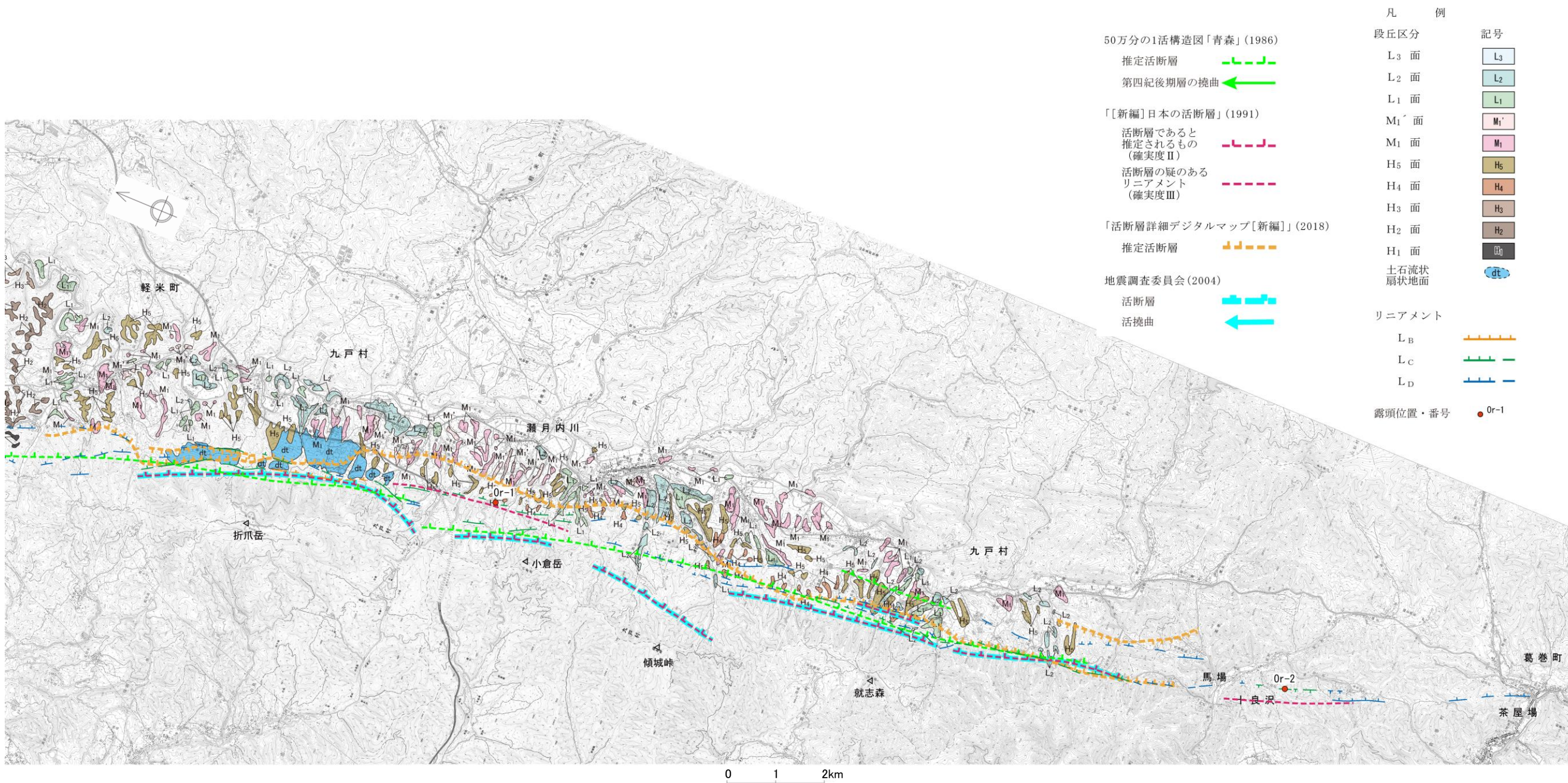
- 馬淵川付近以北で東側低下のL<sub>D</sub>リニアメント判読される区間にほぼ対応して、50万分の1活構造図「青森」(1986)及び地震調査委員会(2004)は、東に傾斜する「第四紀後期層の撓曲」及び「活撓曲」を示しているが、「[新編]日本の活断層」(1991)ではこれに対応するものは示されていない。
- 馬淵川付近以南では、判読されるL<sub>C</sub>、L<sub>D</sub>及び一部L<sub>B</sub>リニアメントは「活断層詳細デジタルマップ[新編]」(2018)の推定活断層等にほぼ対応している。



## 4.1 折爪断層

### 4.1.2 変動地形学的調査(文献断層との比較:南部)

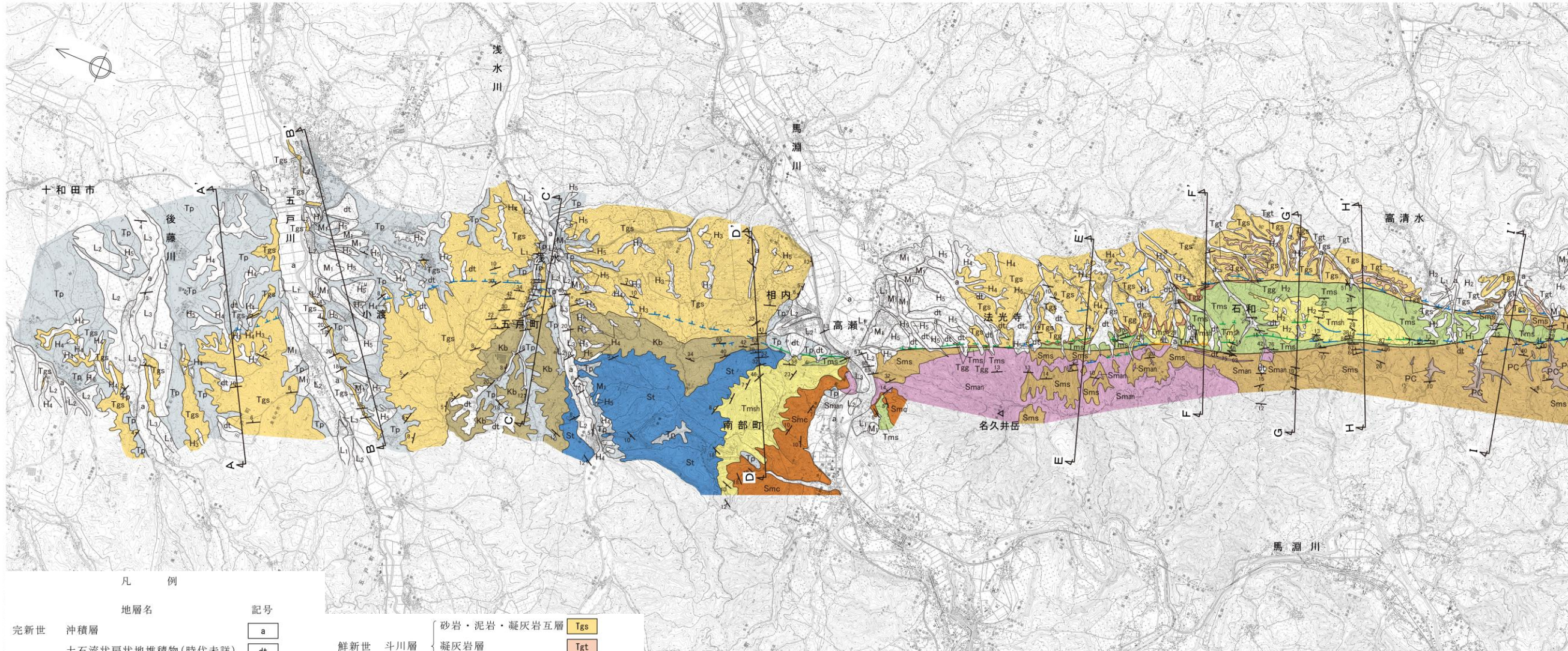
➢ 折爪岳東山麓を経て葛巻町付近至る区間では、判読される $L_C$ 、 $L_D$ 及び一部 $L_B$ リニアメントは「活断層詳細デジタルマップ[新編]」(2018)の推定活断層等にほぼ対応している。



## 4.1 折爪断層

### 4.1.3 地質調査(地質平面図:北部)

➤ 本地域には、下位より、中・古生界、新第三系中新統の四ッ役層、末ノ松山層、留崎層、舌崎層及び久保層、新第三系鮮新統の斗川層、第四系更新統の段丘堆積物、十和田火山軽石流堆積物等からなり、南部の一部に年代不詳の安山岩及び貫入岩が分布する。



凡 例

地層名	記号
完新世 沖積層	a
土石流状扇状地堆積物(時代未詳)	dt
十和田火山軽石流堆積物	Tp
後期更新世 L <sub>3</sub> 面段丘堆積物	L <sub>3</sub>
L <sub>2</sub> 面段丘堆積物	L <sub>2</sub>
L <sub>1</sub> 面段丘堆積物	L <sub>1</sub>
M <sub>1</sub> ' 面段丘堆積物	M <sub>1</sub> '
M <sub>1</sub> 面段丘堆積物	M <sub>1</sub>
中期更新世 H <sub>5</sub> 面段丘堆積物	H <sub>5</sub>
H <sub>4</sub> 面段丘堆積物	H <sub>4</sub>
H <sub>3</sub> 面段丘堆積物	H <sub>3</sub>
H <sub>2</sub> 面段丘堆積物	H <sub>2</sub>
H <sub>1</sub> 面段丘堆積物	H <sub>1</sub>
鮮新世 斗川層	Tgs (砂岩・泥岩・凝灰岩互層)
	Tgt (凝灰岩層)
	Tgg (礫岩層)
中新世 久保層	Kb
舌崎層	St
留崎層	Tmsh (目時貝殻砂岩部層)
	Tms (宮沢砂岩部層)
末ノ松山層	Smc (高屋敷粗粒砂岩部層)
	Sman (和久井岳安山岩部層)
	Sms (五日町砂岩部層)
四ッ役層	Ytan (安山岩質溶岩・火山砕屑岩層)
	Yt (砕屑岩層)
中・古生界	ch (チャート)
	lsT (石灰岩)
	cg (礫岩)
	an (安山岩(時代未詳))
	dk (貫入岩)

断層	
推定断層	
伏在断層	
層理面の走向・傾斜	
断層面の走向・傾斜	
断面線	
露頭位置・番号	

リニアメント		L <sub>B</sub>
		L <sub>C</sub>
		L <sub>D</sub>

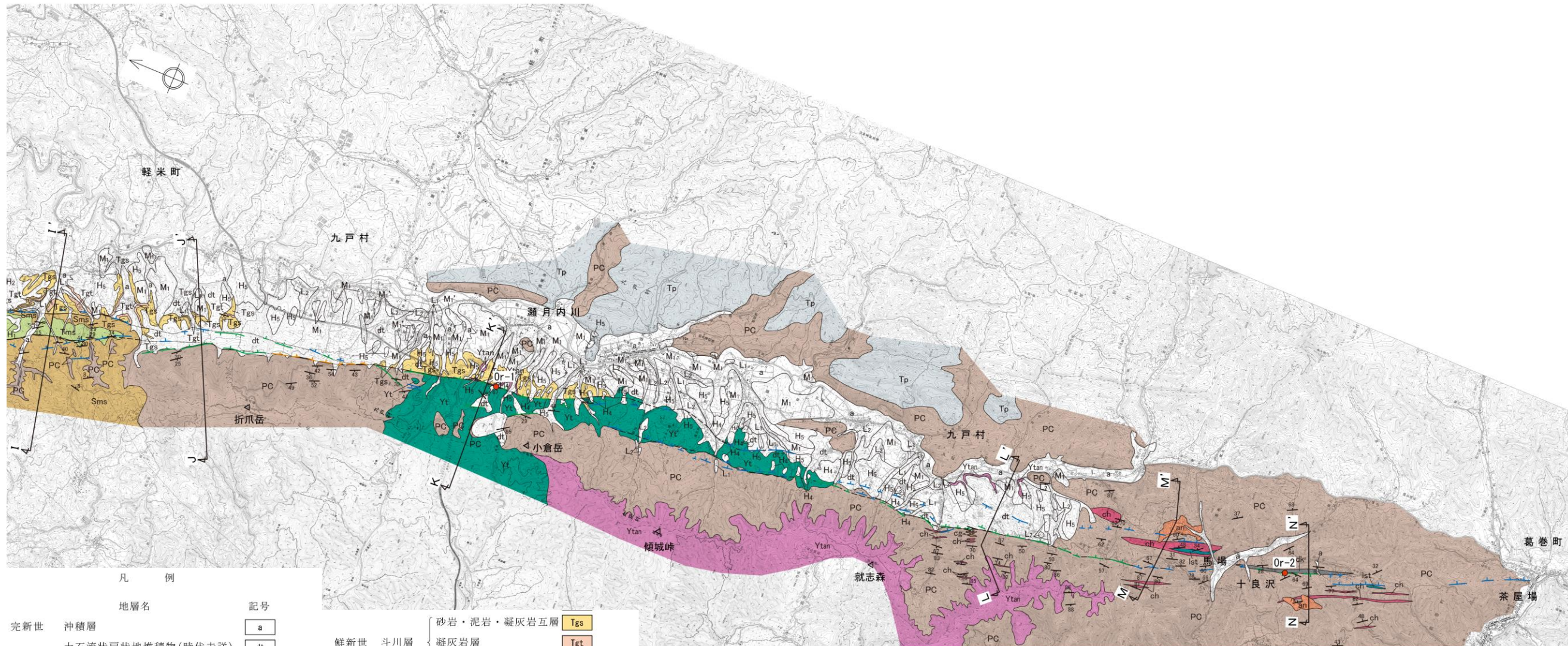
折爪断層周辺の地質図(北部)



## 4.1 折爪断層

### 4.1.3 地質調査(地質平面図:南部)

➤ 本地域には、下位より、中・古生界、新第三系中新統の四ッ役層、末ノ松山層、留崎層、舌崎層及び久保層、新第三系鮮新統の斗川層、第四系更新統の段丘堆積物、十和田火山軽石流堆積物等からなり、南部の一部に年代不詳の安山岩及び貫入岩が分布する。




凡 例

地層名	記号
完新世 沖積層	a
土流状扇状地堆積物(時代未詳)	dt
十和田火山軽石流堆積物	Tp
L <sub>3</sub> 面段丘堆積物	L <sub>3</sub>
L <sub>2</sub> 面段丘堆積物	L <sub>2</sub>
L <sub>1</sub> 面段丘堆積物	L <sub>1</sub>
M <sub>1</sub> ' 面段丘堆積物	M <sub>1</sub> '
M <sub>1</sub> 面段丘堆積物	M <sub>1</sub>
H <sub>5</sub> 面段丘堆積物	H <sub>5</sub>
H <sub>4</sub> 面段丘堆積物	H <sub>4</sub>
H <sub>3</sub> 面段丘堆積物	H <sub>3</sub>
H <sub>2</sub> 面段丘堆積物	H <sub>2</sub>
H <sub>1</sub> 面段丘堆積物	H <sub>1</sub>

鮮新世 斗川層	砂岩・泥岩・凝灰岩互層	Tgs
	凝灰岩層	Tgt
	礫岩層	Tgg
中新世	久保層	Kb
	舌崎層	St
留崎層	目時貝殻砂岩部層	Tmsh
	宮沢砂岩部層	Tms
末ノ松山層	高屋敷粗粒砂岩部層	Smc
	和久井岳安山岩部層	Sman
	五日町砂岩部層	Sms
四ッ役層	安山岩質溶岩・火山砕屑層	Ytan
	砕屑岩層	Yt
中・古生界	チャート	ch
	石灰岩	lst
	礫岩	og
	安山岩(時代未詳)	an
	貫入岩	dk

断層	
推定断層	---
伏在断層	.....
層理面の走向・傾斜	10°
断層面の走向・傾斜	67°
断面線	A-A'
露頭位置・番号	Or-1
リニアメント	
L <sub>B</sub>	
L <sub>C</sub>	--- ---
L <sub>D</sub>	--- ---

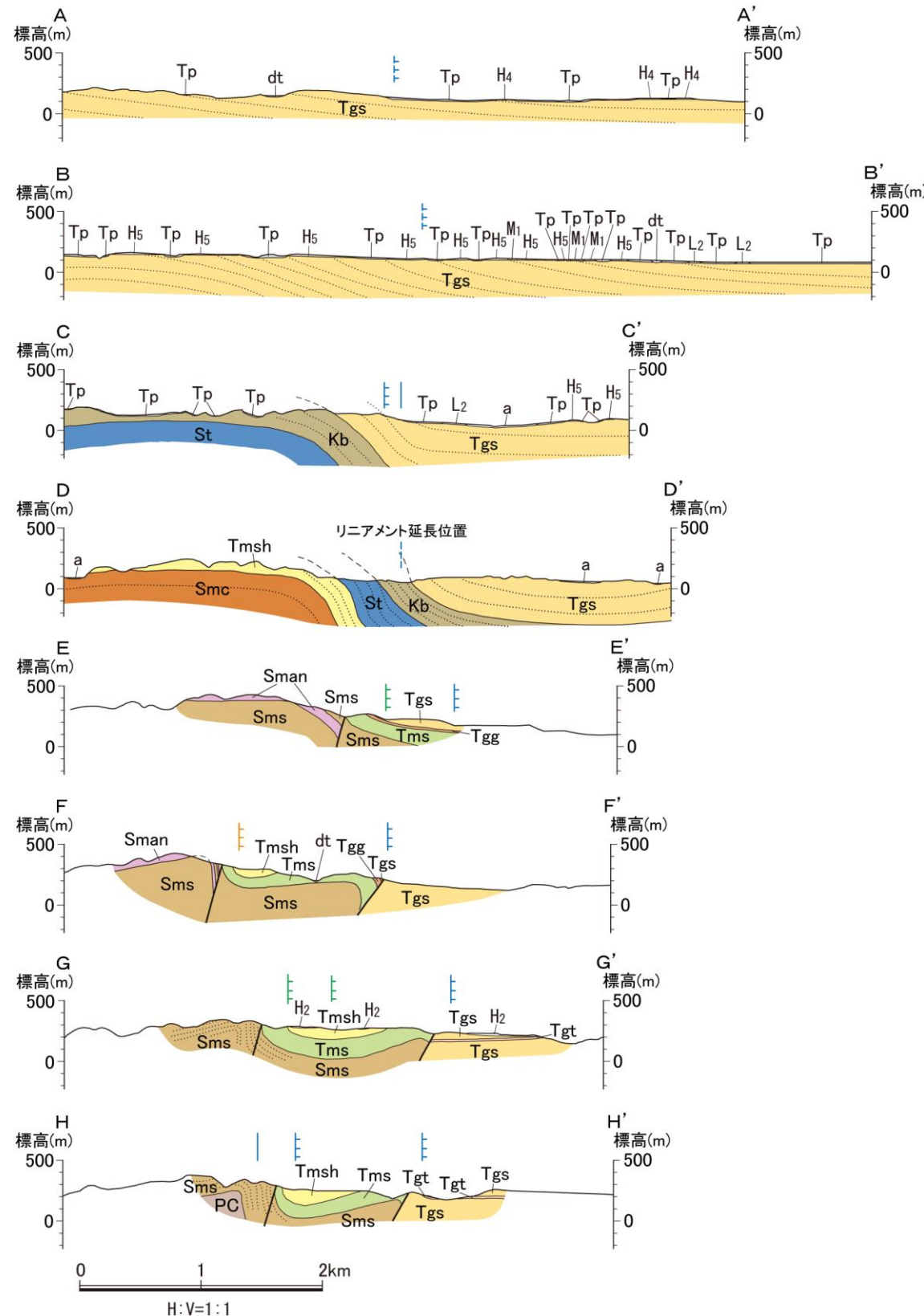
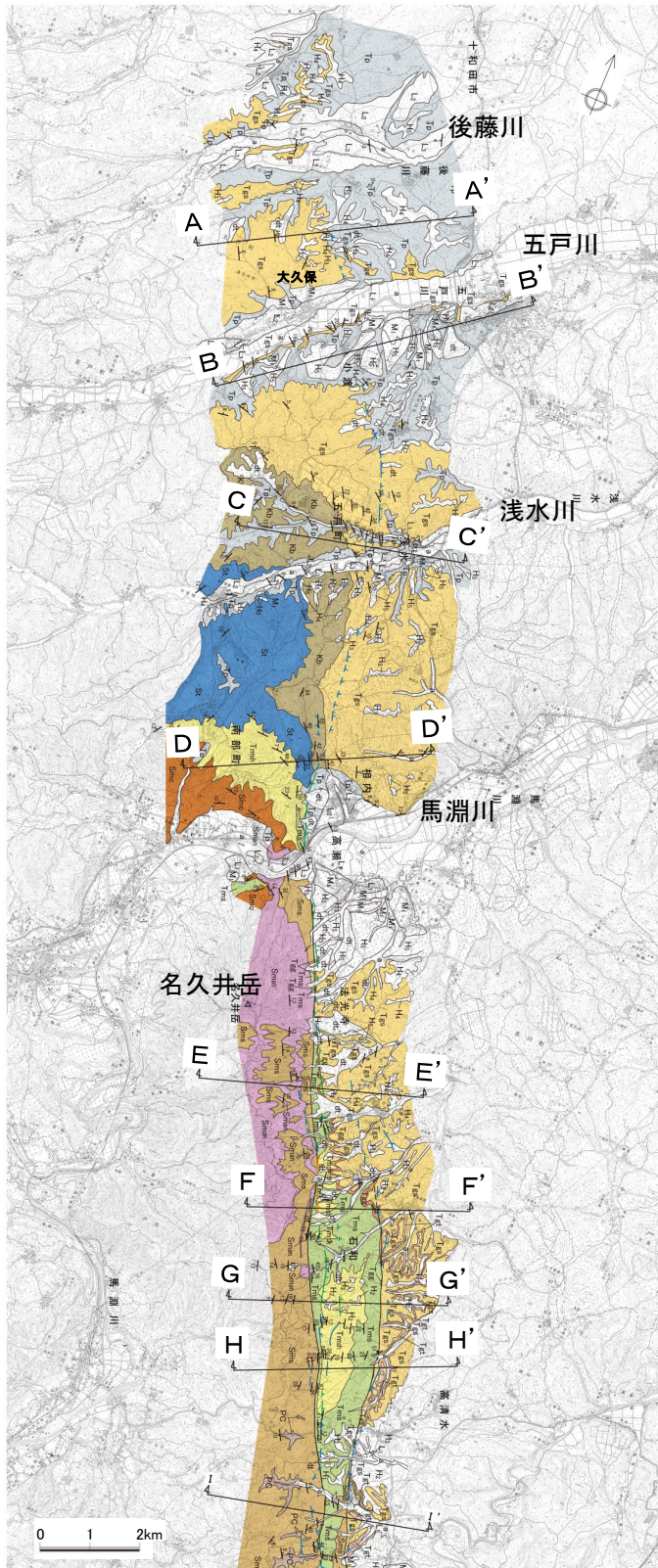


折爪断層周辺の地質図(南部)

# 4.1 折爪断層

## 4.1.3 地質調査(地質断面図:北部)

➤ 馬淵川以北では、リニアメントに対応して、中新統及び鮮新統に西上がりの撓曲構造が認められるものの、大久保付近及びそれ以北(A-A')においては、鮮新統は緩い傾斜を示し、撓曲構造は認められない。

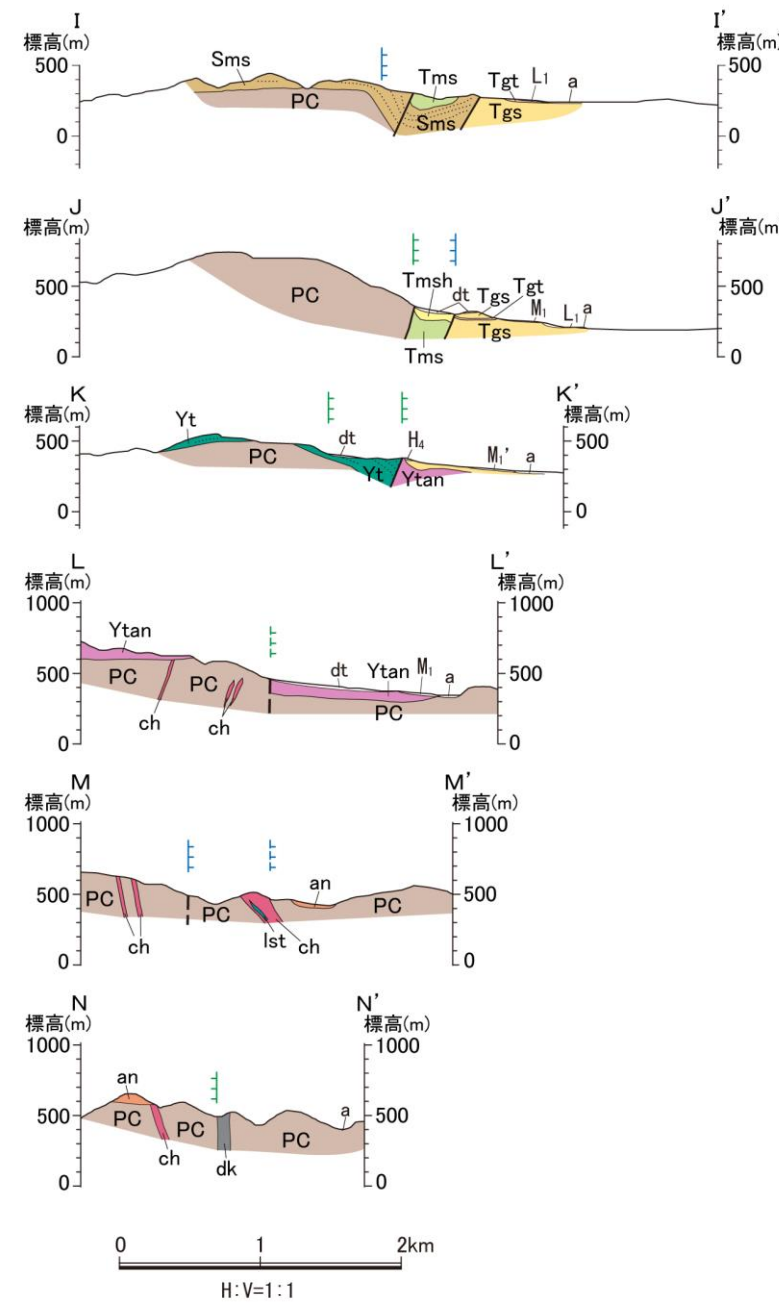
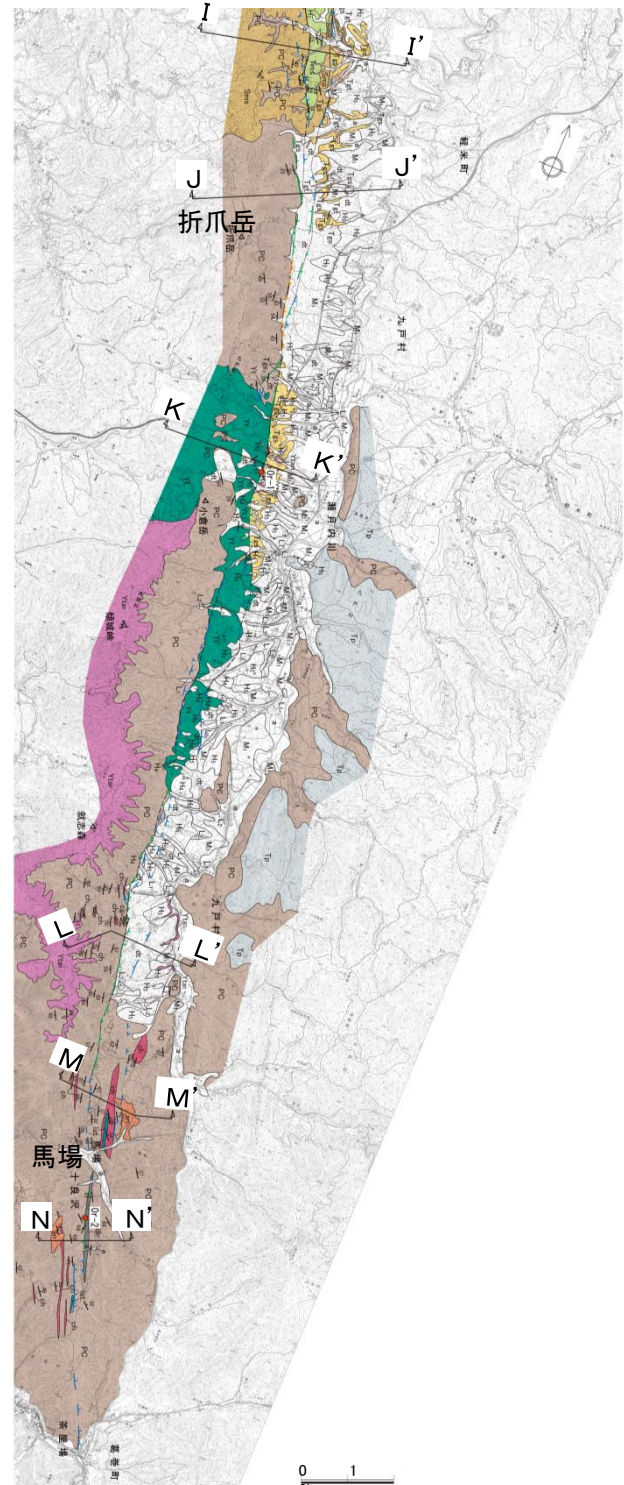


凡 例		記号
地層名		
完新世	沖積層	a
	土石流状扇状地堆積物(時代未詳)	dt
後期更新世	十和田火山軽石流堆積物	Tp
	L <sub>2</sub> 面段丘堆積物	L <sub>2</sub>
	L <sub>1</sub> 面段丘堆積物	L <sub>1</sub>
中期更新世	M <sub>1</sub> ' 面段丘堆積物	M <sub>1</sub> '
	M <sub>1</sub> 面段丘堆積物	M <sub>1</sub>
鮮新世	H <sub>5</sub> 面段丘堆積物	H <sub>5</sub>
	H <sub>4</sub> 面段丘堆積物	H <sub>4</sub>
	H <sub>2</sub> 面段丘堆積物	H <sub>2</sub>
鮮新世	斗川層	Tgs
	凝灰岩層	Tgt
	礫岩層	Tgg
久保層	Kb	Kb
舌崎層	St	St
中新世	留崎層	Tmsh
	目時貝殻砂岩部層	Tms
	宮沢砂岩部層	Sms
中新世	高屋敷粗粒砂岩部層	Smc
	和久井岳安山岩部層	Sman
	五日町砂岩部層	Sms
四ツ役層	安山岩質溶岩・火山砕屑岩層	Ytan
	砕屑岩層	Yt
中・古生界	チャート	ch
	石灰岩	lst
	安山岩(時代未詳)	an
	貫入岩	dk
地層・岩相の境界線		—
層理		⋯
断層(破線は推定)		- - -
リニアメント		
	L <sub>B</sub>	—
	L <sub>C</sub>	—
	L <sub>D</sub>	—
(破線は延長位置)		

## 4.1 折爪断層

### 4.1.3 地質調査(地質断面:南部)

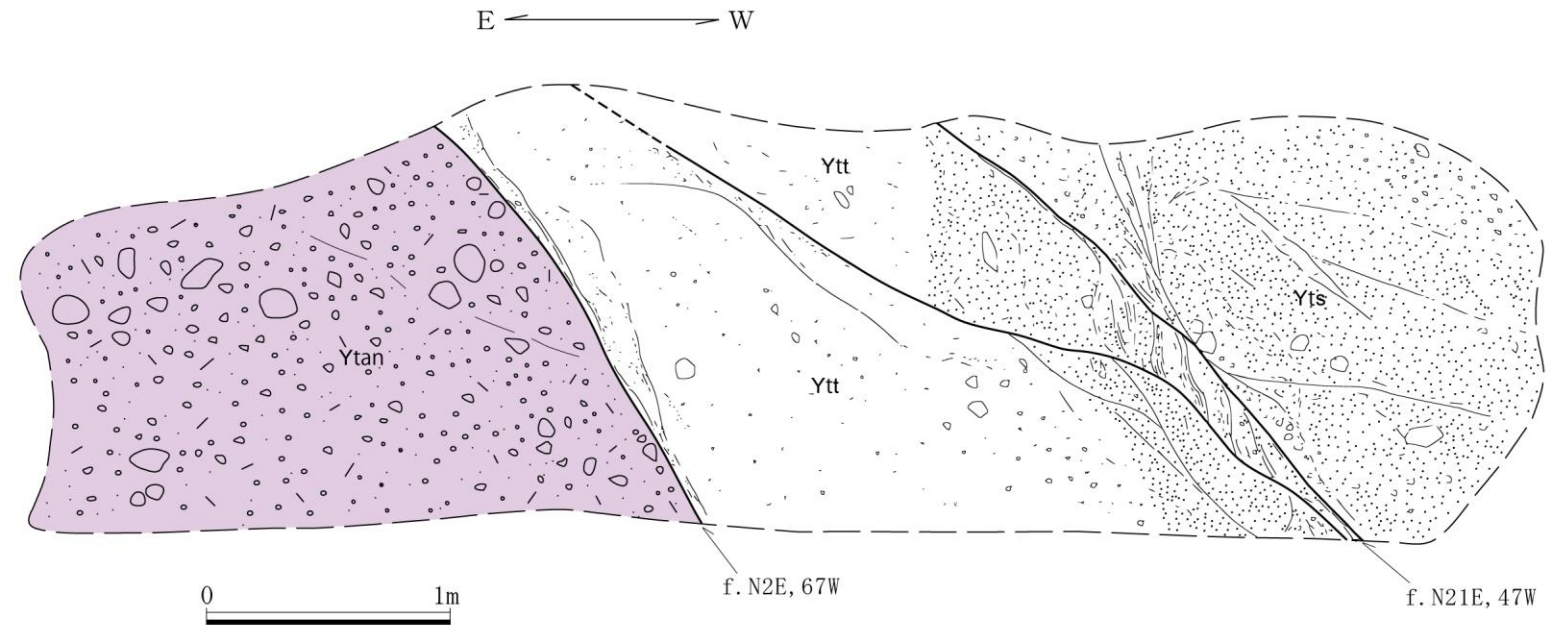
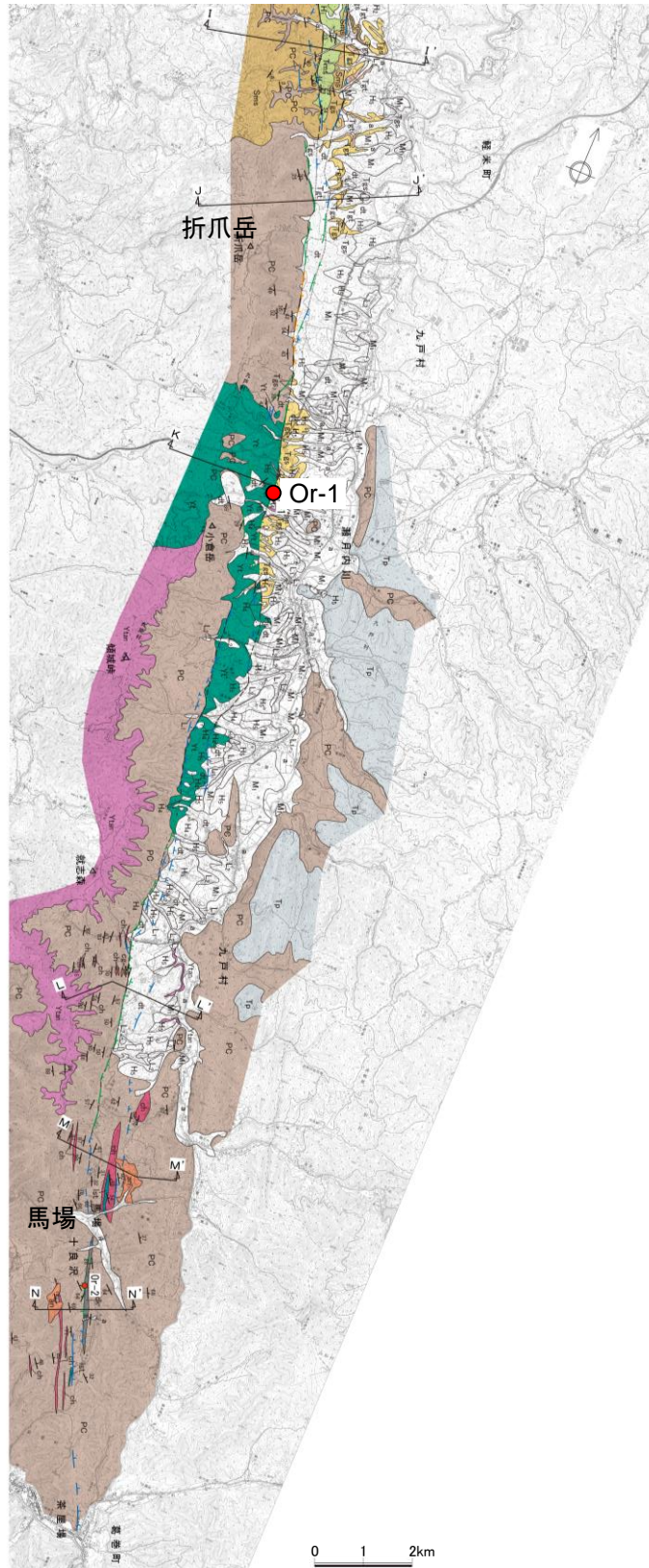
- 馬淵川以南においても、リニアメントに対応して、中新統及び鮮新統に撓曲構造が認められ、一部で中新統及び鮮新統あるいは中生代に西上がりの逆断層が認められる。これらの撓曲及び断層は、リニアメントとして判読される西側の山地と東側の低地を境する急崖にほぼ対応しており、その急崖は馬場北方まで認められる。
- 馬場以南では、東側の低地が消滅し、リニアメントは山地内に判読される。



凡 例		記号	
地層名			
完新世	沖積層	a	
	土石流状扇状地堆積物(時代未詳)	dt	
後期更新世	十和田火山軽石流堆積物	Tp	
	L <sub>2</sub> 面段丘堆積物	L <sub>2</sub>	
	L <sub>1</sub> 面段丘堆積物	L <sub>1</sub>	
	M <sub>1</sub> ' 面段丘堆積物	M <sub>1</sub> '	
	M <sub>1</sub> 面段丘堆積物	M <sub>1</sub>	
中期更新世	H <sub>5</sub> 面段丘堆積物	H <sub>5</sub>	
	H <sub>4</sub> 面段丘堆積物	H <sub>4</sub>	
	H <sub>2</sub> 面段丘堆積物	H <sub>2</sub>	
鮮新世	斗川層	Tgs	
	凝灰岩層	Tgt	
	礫岩層	Tgg	
中新世	久保層	Kb	
	舌崎層	St	
	留崎層	目時貝殻砂岩部層	Tmsh
		宮沢砂岩部層	Tms
	末ノ松山層	高屋敷粗粒砂岩部層	Smc
		和久井岳安山岩部層	Sman
		五日町砂岩部層	Sms
	四ツ役層	安山岩質溶岩・火山砕屑岩層	Ytan
		砕屑岩層	Yt
	中・古生界	チャート	ch
石灰岩		lst	
安山岩(時代未詳)		an	
貫入岩		dk	
地層・岩相の境界線		—	
層理		—	
断層(破線は推定)		- - -	
リニアメント		—	
	L <sub>B</sub>	—	
	L <sub>C</sub>	—	
	L <sub>D</sub>	—	

(破線は延長位置)

➤ リニアメントの延長位置付近において、西上りの逆断層が認められる。



東側の四ツ役層凝灰角礫岩と西側の四ツ役層礫質凝灰岩及び凝灰質砂岩・礫岩とを境する断層がみられる。西側の礫質凝灰岩及び凝灰質砂岩・礫岩は東側の凝灰角礫岩の下位であることから、本断層は西上りの逆断層である。

凡 例

- 凝灰角礫岩 (四ツ役層)
- 礫質凝灰岩 (四ツ役層)
- 凝灰質砂岩・礫岩 (四ツ役層)

f. N2E, 67W 断層面の走向・傾斜

露頭スケッチ(Loc.Or-1)

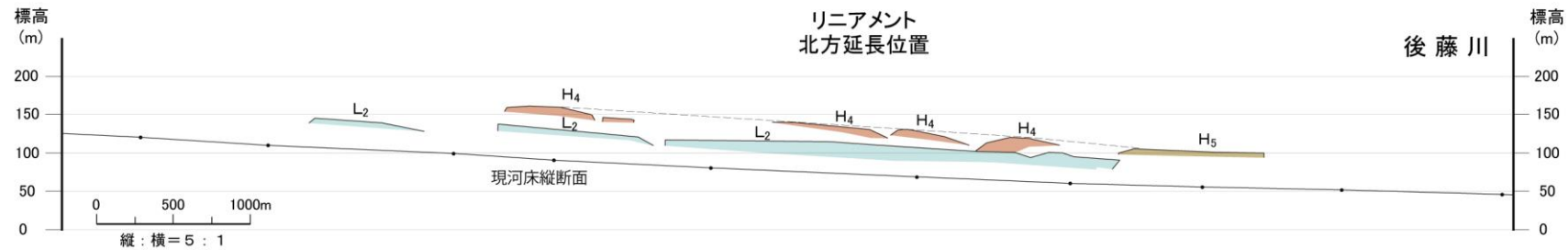
## 4.1 折爪断層

### 4.1.3 地質調査(北端部の評価)

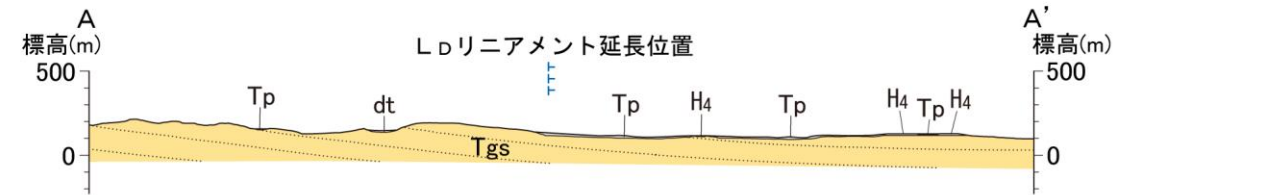
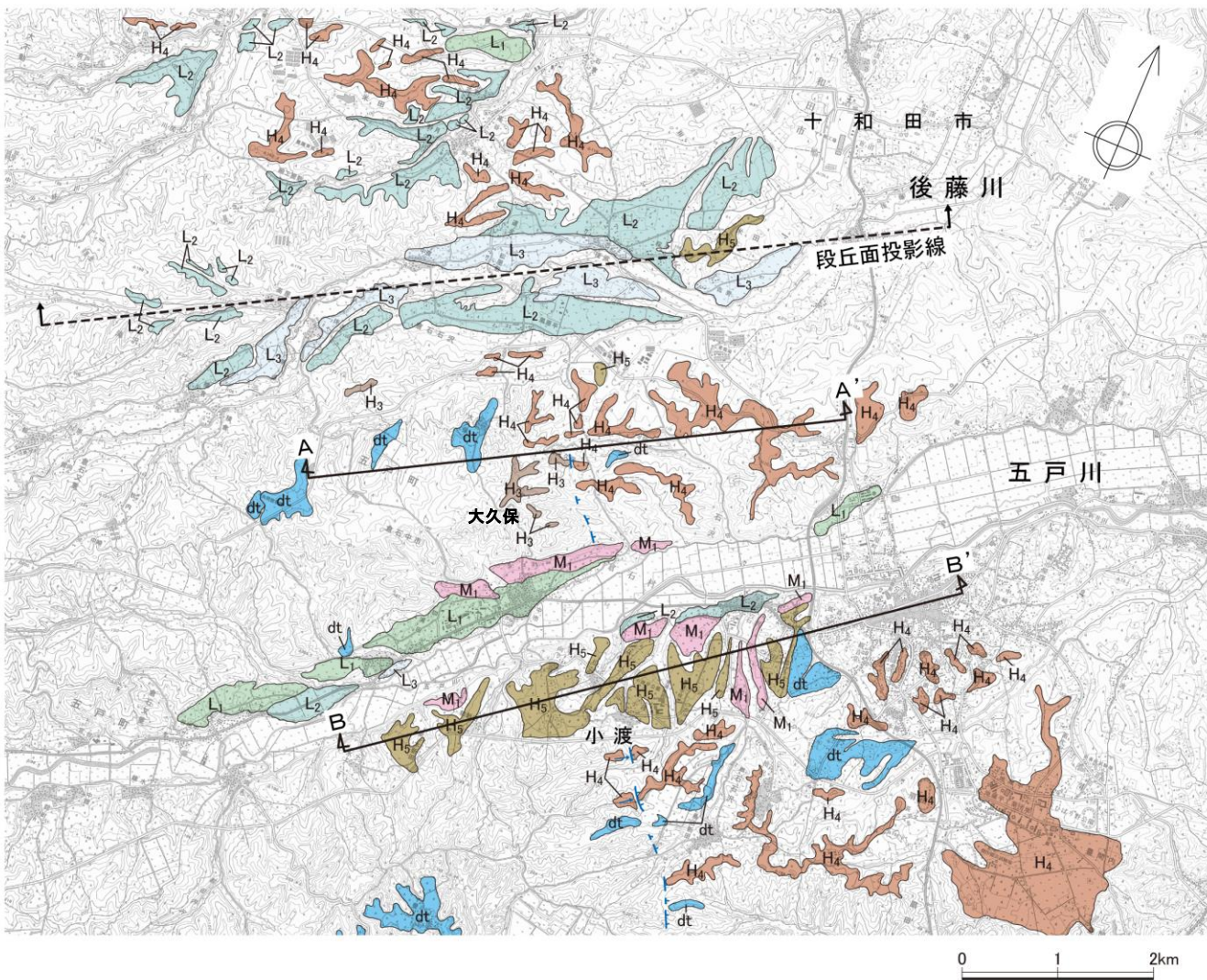
- ▶ 南方から連続する撓曲構造は、浅水川付近まで顕著であるが、五戸川右岸では撓曲構造が緩くなり、五戸川左岸(大久保付近)では斗川層が傾斜5°程度の同斜構造を示すようになる。
- ▶ 後藤川左岸においては、リニアメント延長位置を挟んだH<sub>4</sub>面の分布高度に顕著な不連続が認められない。  
⇒ 折爪断層の北端は後藤川左岸とする。

凡例

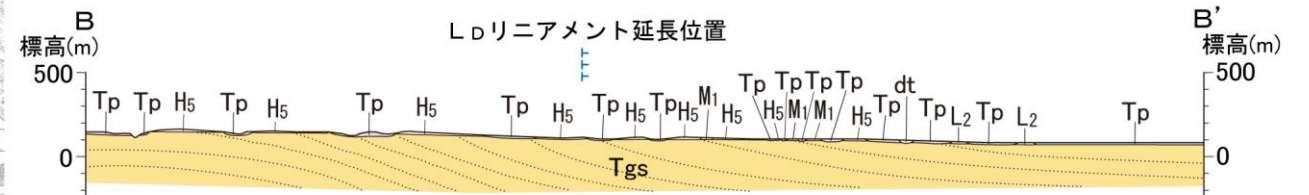
- L<sub>3</sub> L<sub>3</sub>面
- L<sub>2</sub> L<sub>2</sub>面
- L<sub>1</sub> L<sub>1</sub>面
- M<sub>1</sub> M<sub>1</sub>面
- H<sub>5</sub> H<sub>5</sub>面
- H<sub>4</sub> H<sub>4</sub>面
- H<sub>3</sub> H<sub>3</sub>面
- dt 土石流状扇状地面
- L<sub>D</sub>リニアメント



後藤川左岸のH<sub>4</sub>面に高度不連続は認められない。



五戸川左岸では、斗川層が傾斜5°程度の同斜構造を示す。



五戸川右岸では、斗川層が緩い撓曲構造を示す。

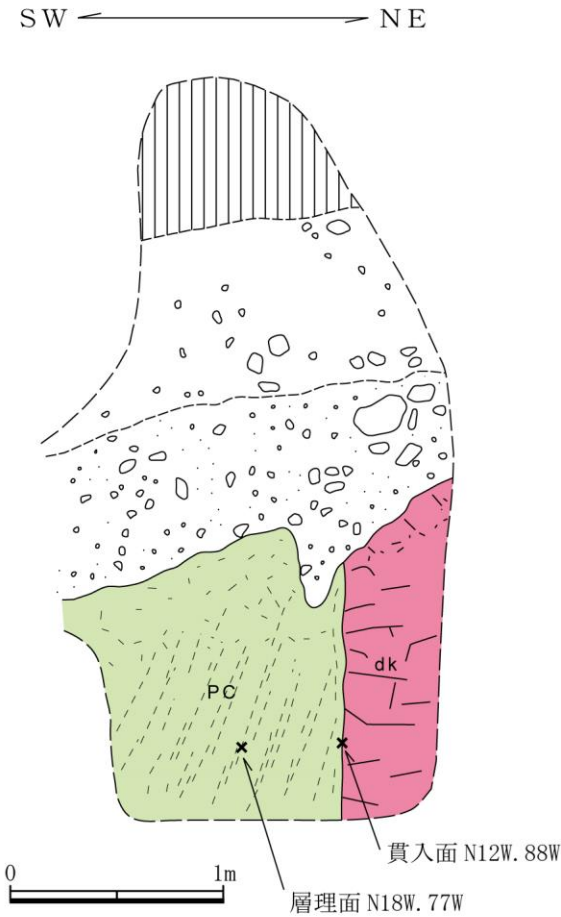
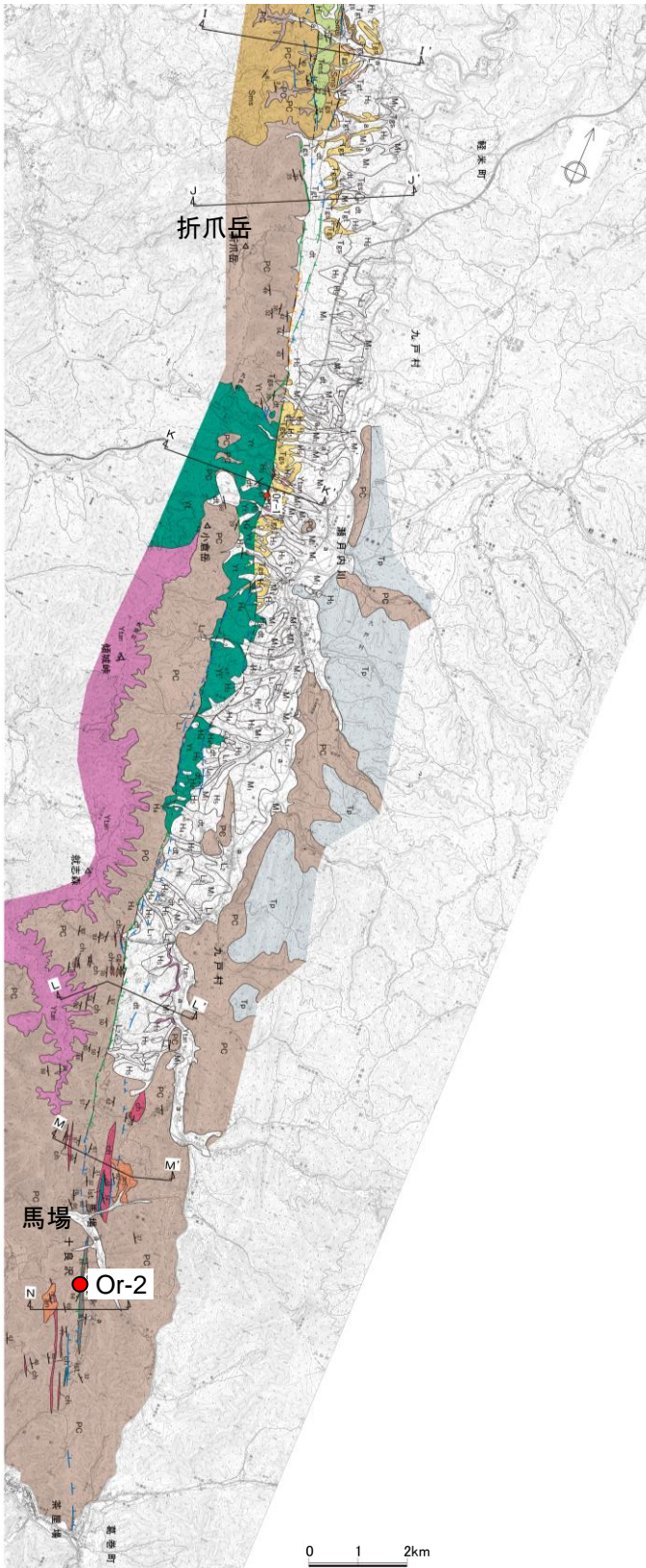
凡例

- dt 土石流状扇状地堆積物(時代未詳)
- Tp 十和田火山軽石流堆積物
- L<sub>2</sub> L<sub>2</sub>面段丘堆積物
- M<sub>1</sub> M<sub>1</sub>面段丘堆積物
- H<sub>5</sub> H<sub>5</sub>面段丘堆積物
- H<sub>4</sub> H<sub>4</sub>面段丘堆積物
- Tgs 斗川層(砂岩・泥岩・凝灰岩互層)

## 4.1 折爪断層

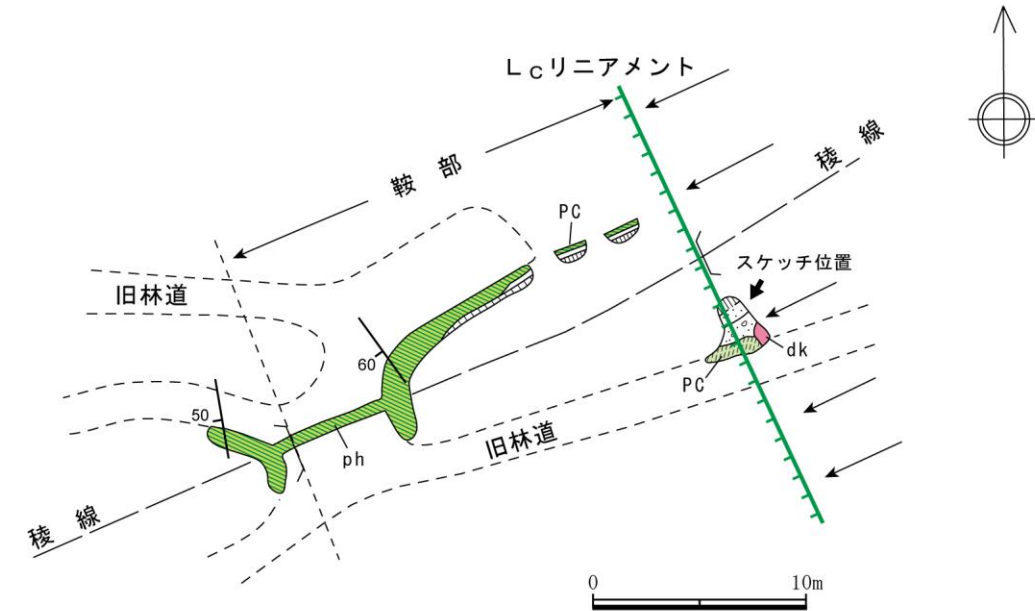
### 4.1.3 地質調査(南端部の評価)

- 馬場以南においては、リニアメントは山地内の鞍部の断続として判読され、低下側の向きも一定しない。
- 葛巻町十良沢付近においては、リニアメントの判読位置に断層は確認されず、リニアメントは、西側の中・古生界と東側のデイサイトとの境界に対応しており、両者が貫入関係で接していることが確認された。  
⇒ 折爪断層の南端は馬場付近とする。



露头スケッチ (Loc.Or-2)

凡 例	
	表土
	角礫混じりローム層
	砂質角礫層
	dk デイサイト
	PC 千枚岩
	PC 片状千枚岩
	崖錐堆積物
	貫入岩
	中・古生界



西側の片状を呈する千枚岩と東側のデイサイトとの境界に貫入面がみられる。貫入面は鞍部の東端付近に位置し、L<sub>c</sub>リニアメントと対応する。

## 4.1 折爪断層

### 4.1.4 まとめ

#### ○活動性の評価

折爪断層は、後期更新世における活動に関する資料は得られていないものの、文献等により活断層の可能性が指摘されていること、撓曲構造あるいは断層に対応してリニアメントが連続的に認められること等から、後期更新世以降の活動性を考慮することとし、後藤川左岸(北端)から馬場付近(南端)までの約53km間を震源として考慮する活断層と評価する。

#### 【文献調査】

- 「[新編]日本の活断層」(1991), 地震調査委員会(2004), 「活断層詳細デジタルマップ[新編]」(2018)等によれば、約30~48km間において折爪断層が示されている。

#### 【空中写真判読】

- 青森県五戸町から折爪岳東山麓を経て岩手県葛巻町付近に至る間に、Lc, Ld及び一部Lbリニアメントが判読される。
- 「活断層詳細デジタルマップ[新編]」(2018)の推定活断層等の文献指摘の活断層は、判読されるリニアメントにほぼ対応している。

#### 【地質調査】

- 折爪断層は、後期更新世以降の活動性を考慮する。
  - ✓ 空中写真判読によるリニアメントに概ね対応して、中新統, 鮮新統あるいは中古生界に西上がりの撓曲構造あるいは逆断層が認められる。
  - ✓ 後期更新世における活動に関する資料は得られていないものの、文献等により活断層の可能性が指摘されており、撓曲構造あるいは断層に対応してリニアメントが連続的に認められる。
- 後藤川左岸(北端)では撓曲構造が解消しH4面の分布高度に顕著な不連続が認められず、馬場付近(南端)では断層は認められないことを確認しており、約53km間について活動性を考慮する。

#### 【文献指摘の活断層等及び空中写真判読によるリニアメントに対する評価結果】

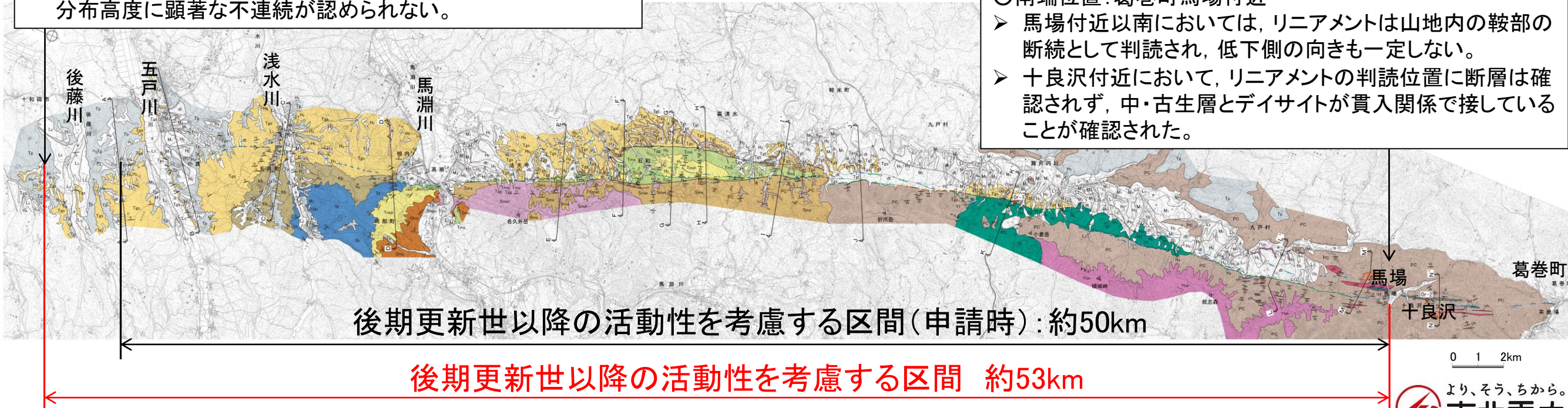
- 文献指摘による折爪断層及び空中写真判読によるリニアメントは、上記のとおり、折爪断層の評価に包含される。

#### ○北端位置: 後藤川左岸のH<sub>4</sub>面

- 南方から連続する撓曲構造は、浅水川付近まで顕著であるが、五戸川右岸では撓曲構造が緩くなり、五戸川左岸(大久保付近)では斗川層が傾斜5°程度の同斜構造を示すようになる。
- 後藤川左岸においては、リニアメント延長位置を挟んだH<sub>4</sub>面の分布高度に顕著な不連続が認められない。

#### ○南端位置: 葛巻町馬場付近

- 馬場付近以南においては、リニアメントは山地内の鞍部の断続として判読され、低下側の向きも一定しない。
- 十良沢付近において、リニアメントの判読位置に断層は確認されず、中・古生層とデイサイトが貫入関係で接していることが確認された。



後期更新世以降の活動性を考慮する区間(申請時): 約50km

後期更新世以降の活動性を考慮する区間 約53km

余 白



## 4. 敷地を中心とする半径30km以遠の断層

---

### 4.1 折爪断層

### 4.2 野辺地-上原子-七戸西方断層

#### 4.2.1 文献調査

#### 4.2.2 変動地形学的調査

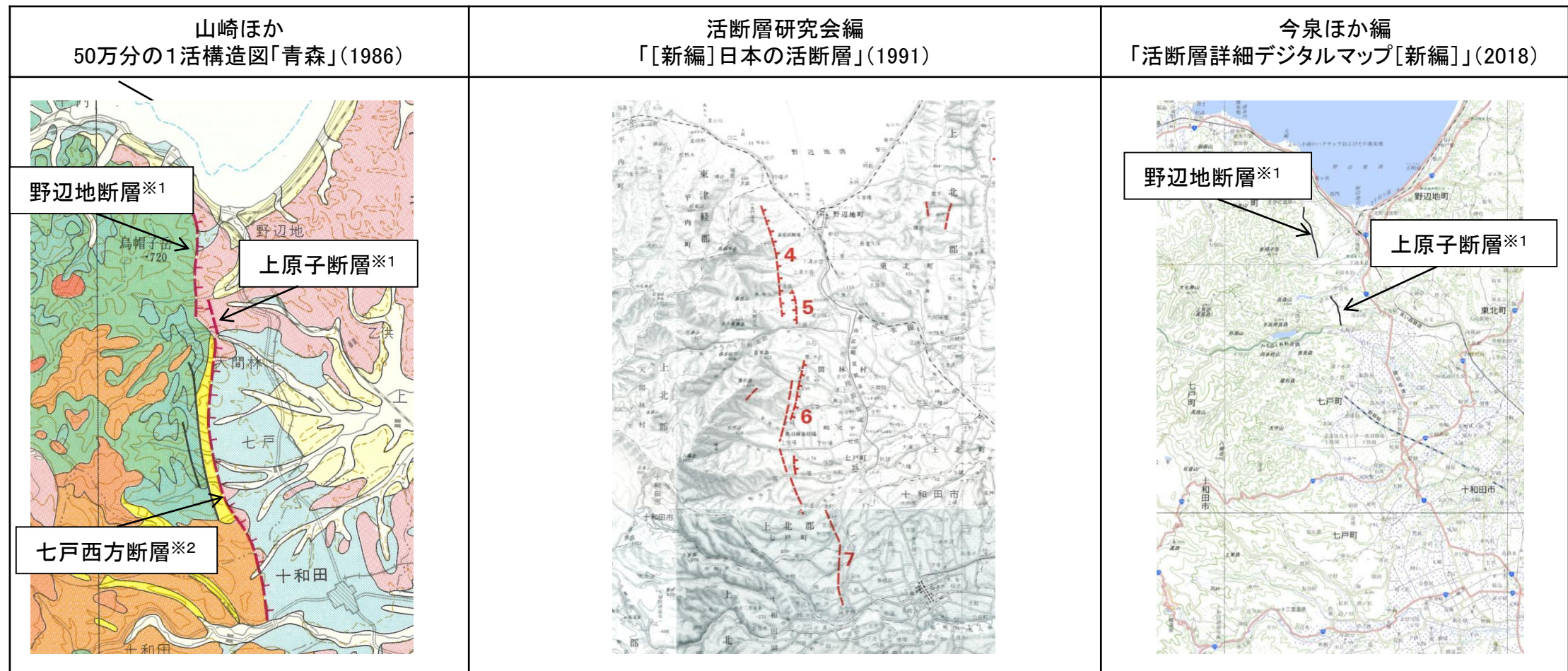
#### 4.2.3 地質調査

#### 4.2.4 まとめ

## 4.2 野辺地-上原子-七戸西方断層 4.2.1野辺地断層

### 4.2.1 文献調査

- 「[新編]日本の活断層」(1991)は、野辺地町から七戸町西方を経て十和田市西方に至る約30km間に、北から野辺地断層(長さ7km, 活動度B, 確実度Ⅱ), 上原子断層(長さ2km, 活動度C, 確実度Ⅱ), 天間林断層(長さ9km, 活動度B, 確実度Ⅱ)及び十和田市西方断層(長さ6km, 確実度Ⅲ)を示している。
- 50万分の1活構造図「青森」(1986)もほぼ同位置に推定活断層を示している。
- 「活断層詳細デジタルマップ[新編]」(2018)には、野辺地断層北部の約4km区間及び上原子断層の約3km区間の位置に推定活断層が示されているが、その他には活断層あるいは推定活断層は示されていない。



断層名	長さ
野辺地断層※1	約7km(図読)
上原子断層※1	約2km(図読)
七戸西方断層※2	約22km(図読)

断層名	長さ	確実度	変位の向き
4 野辺地断層	7km	Ⅱ	西側隆起
5 上原子断層	2km	Ⅱ	東側隆起
6 天間林断層	9km	Ⅱ	西側隆起
7 十和田市西方断層	6km	Ⅲ	西側隆起

断層名	長さ
野辺地断層※1	約4km(図読) (推定活断層)
上原子断層※1	約3km(図読) (推定活断層) 東側隆起

※1: 活断層研究会編(1991)の断層名とした。  
※2: 活断層研究会編(1991)の天間林断層及び十和田市西方断層を一括して七戸西方断層とした。

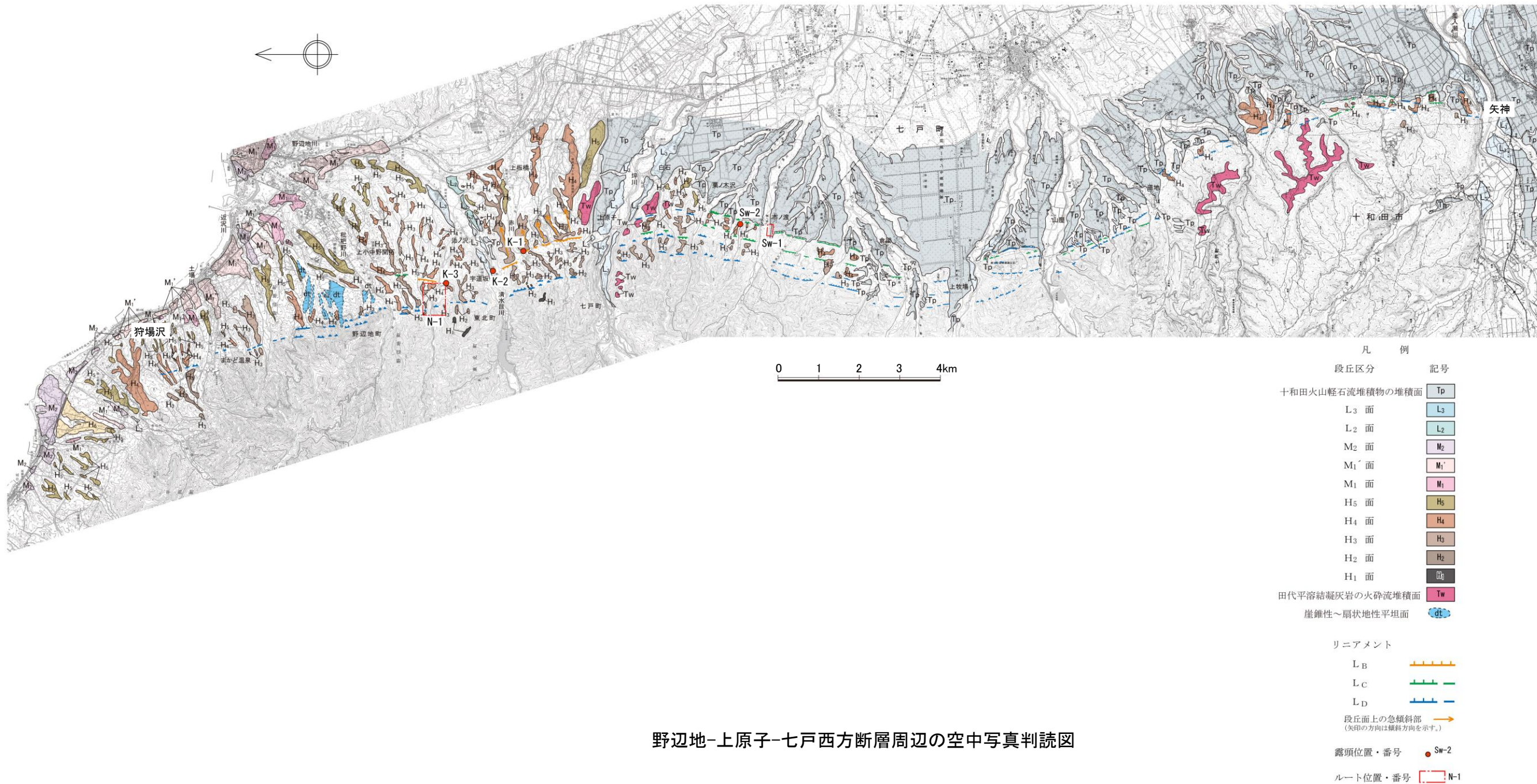
確実度Ⅰ: 活断層であることが確実なもの  
確実度Ⅱ: 活断層であると推定されるもの  
確実度Ⅲ: 活断層の疑のあるリニアメント

活断層: 過去に繰り返し動いてきた跡が地形に現れ、今後も活動を繰り返すと考えられる断層  
推定活断層: 地形的な特徴により活断層の存在が推定されるが、現時点では明確には特定できないもの

## 4.2 野辺地-上原子-七戸西方断層

### 4.2.2 変動地形学的調査(空中写真判読)

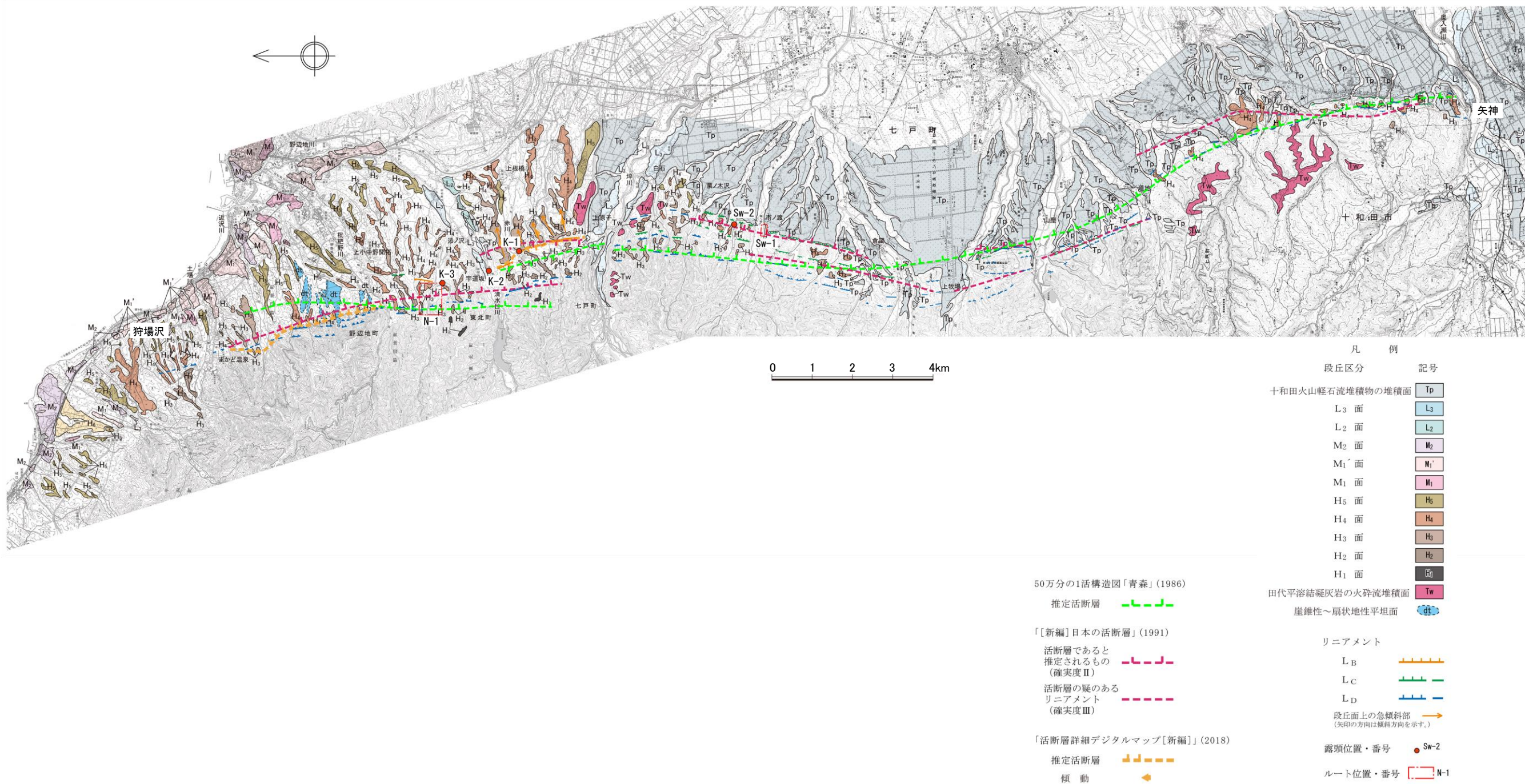
- 野辺地町狩場沢西から十和田市矢神に至る間において,  $L_C$ ,  $L_D$ 及び一部 $L_B$ リニアメントが判読される。
- リニアメントは, 山地東縁あるいは山地内の急崖, 高位段丘面上の逆向き低崖等の連続からなる。



## 4.2 野辺地-上原子-七戸西方断層

### 4.2.2 変動地形学的調査(文献断層との比較)

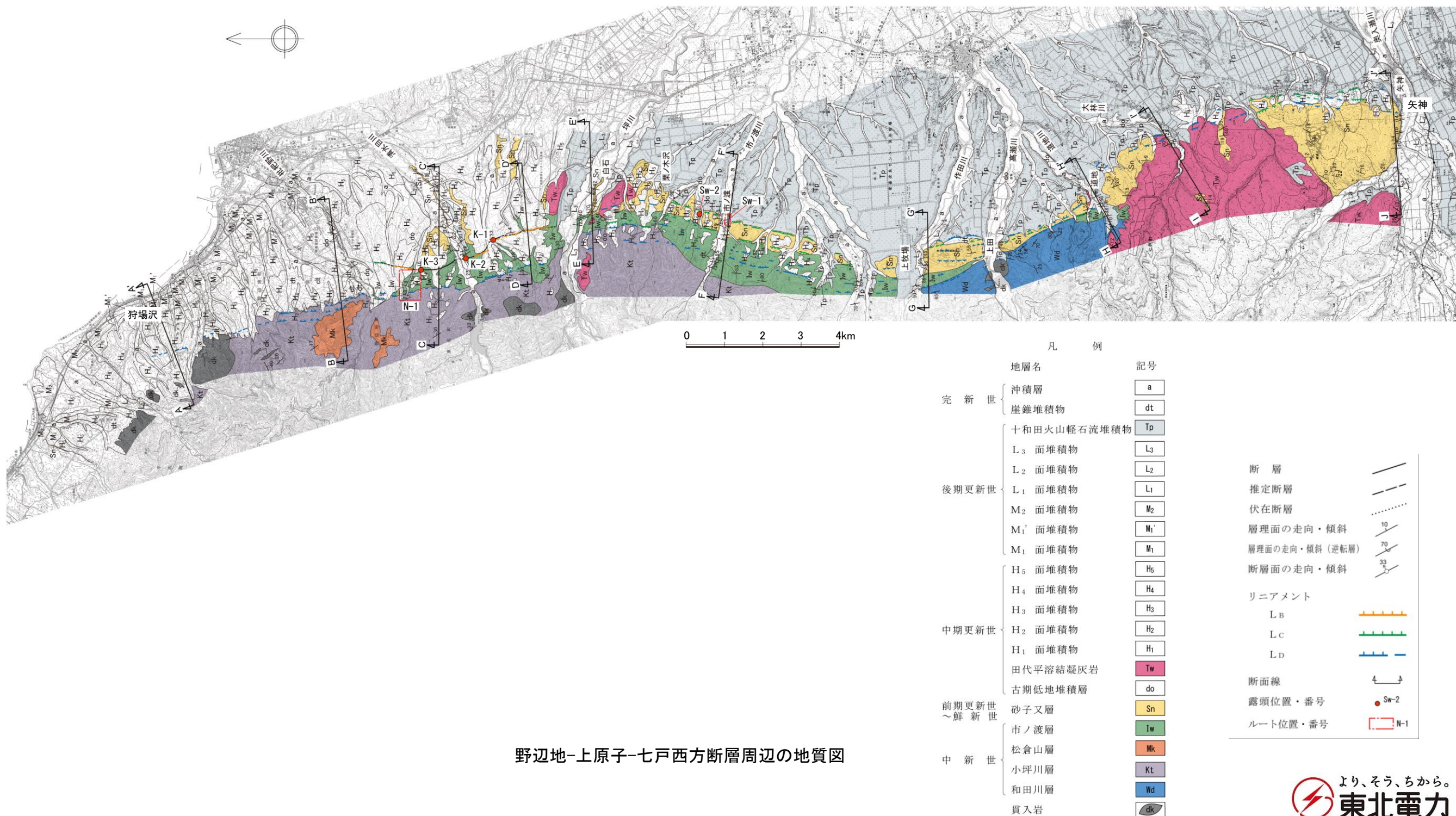
- 野辺地町狩場沢西から十和田市矢神に至る間において判読される $L_C$ 、 $L_D$ 及び一部 $L_B$ リニアメントは、「[新編]日本の活断層」(1991)に示されている推定活断層等にほぼ対応している。



## 4.2 野辺地-上原子-七戸西方断層

### 4.2.3 地質調査(地質平面図)

▶ 本地域には、新第三系中新統の和田川層、小坪川層、松倉山層及び市ノ渡層、新第三系鮮新統～第四系下部更新統の砂子又層、第四系中部更新統の古期低地堆積層、田代平溶結凝灰岩及び高位段丘堆積物、第四系上部更新統の中位～低位段丘堆積物及び十和田火山軽石流堆積物等が分布している。

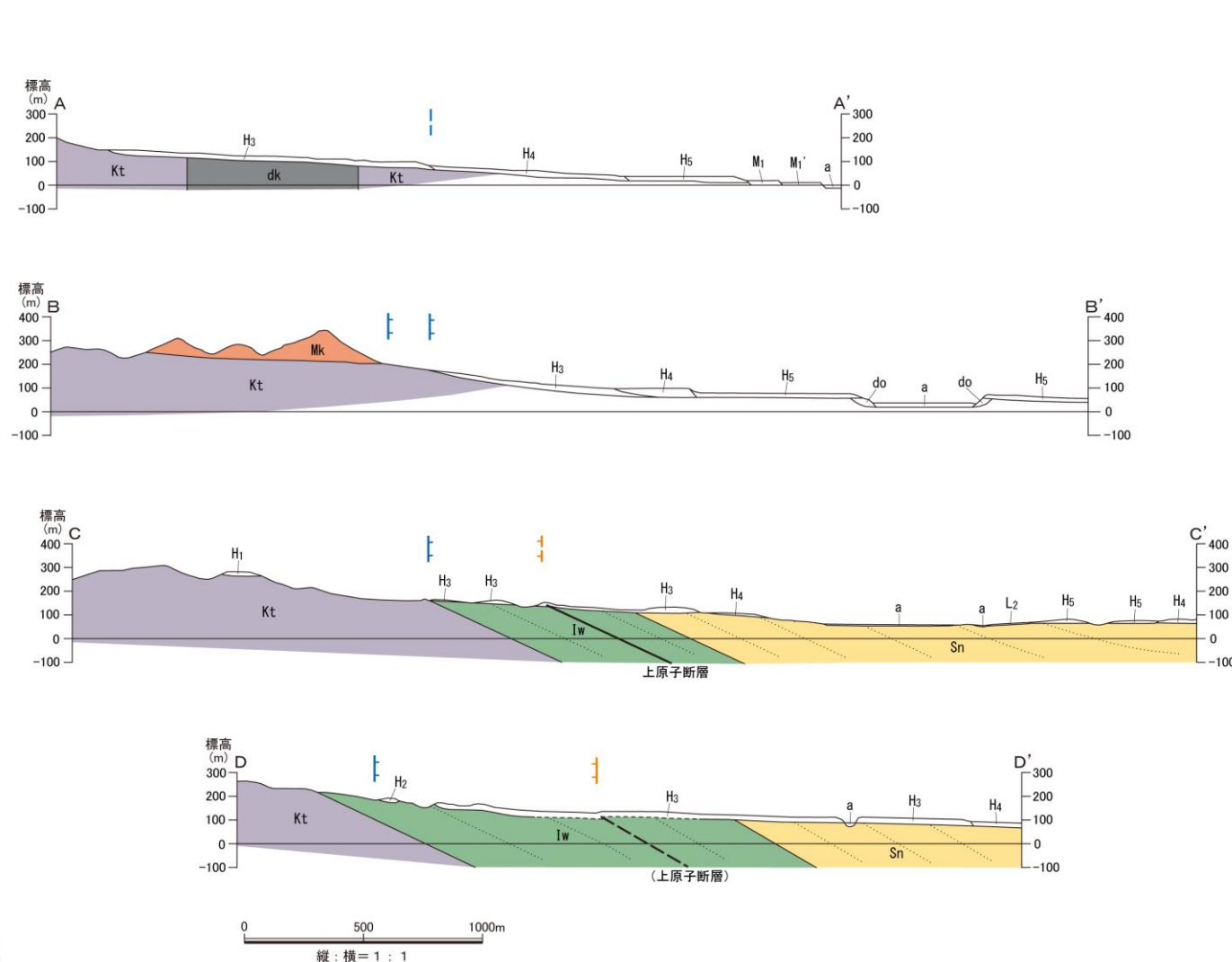
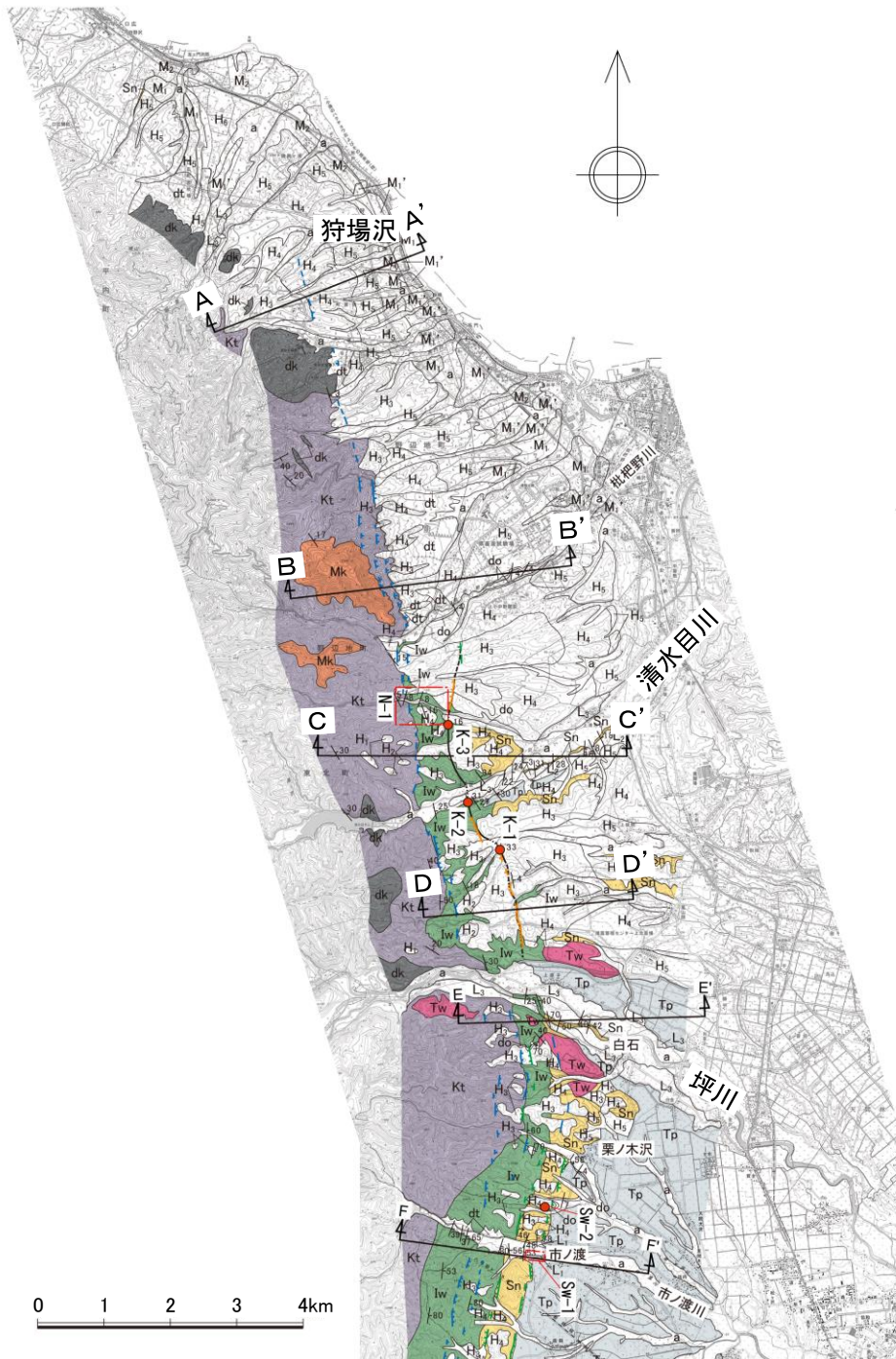


野辺地-上原子-七戸西方断層周辺の地質図

## 4.2 野辺地-上原子-七戸西方断層

### 4.2.3 地質調査(地質断面図:北部(野辺地断層-上原子断層))

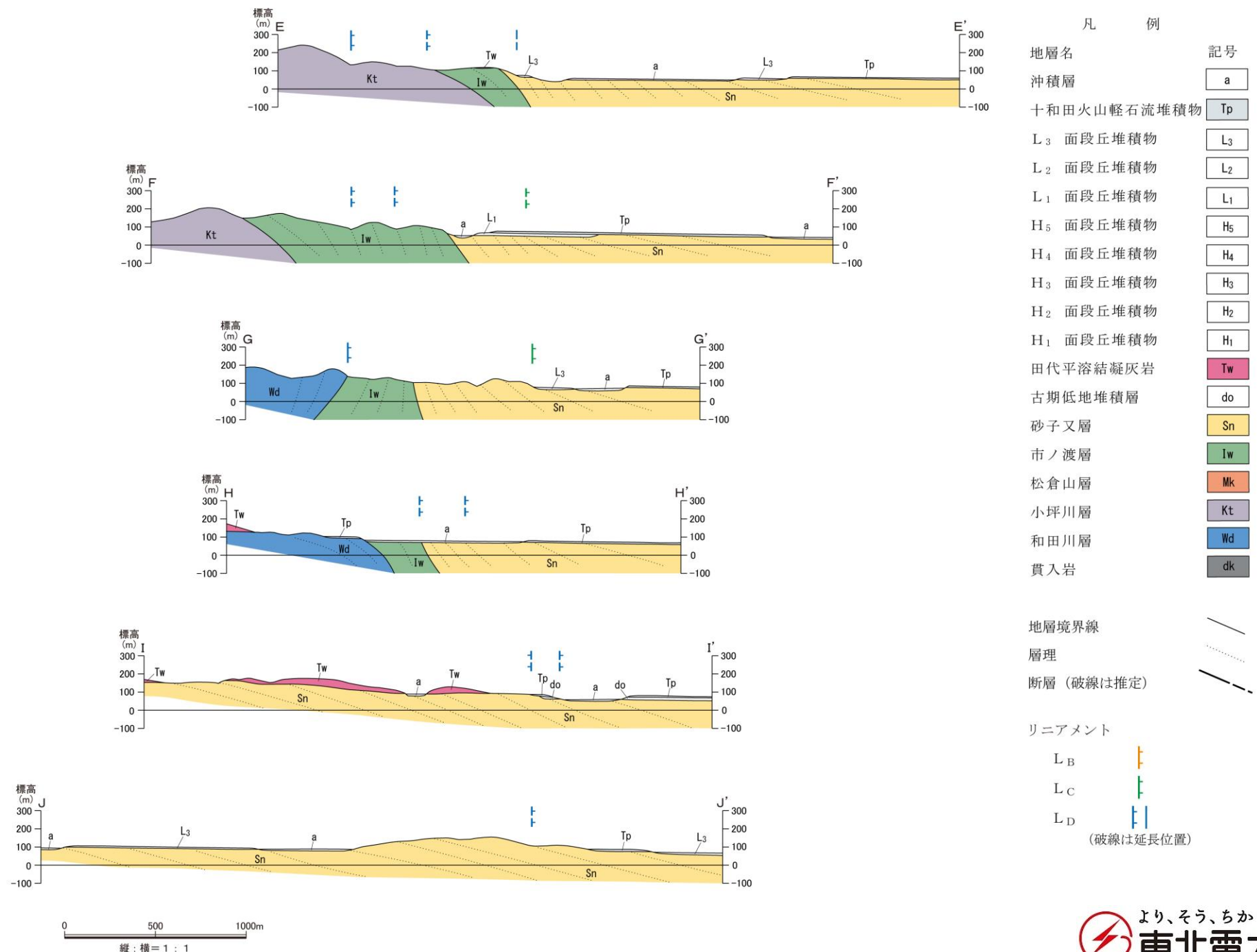
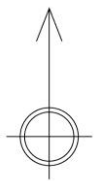
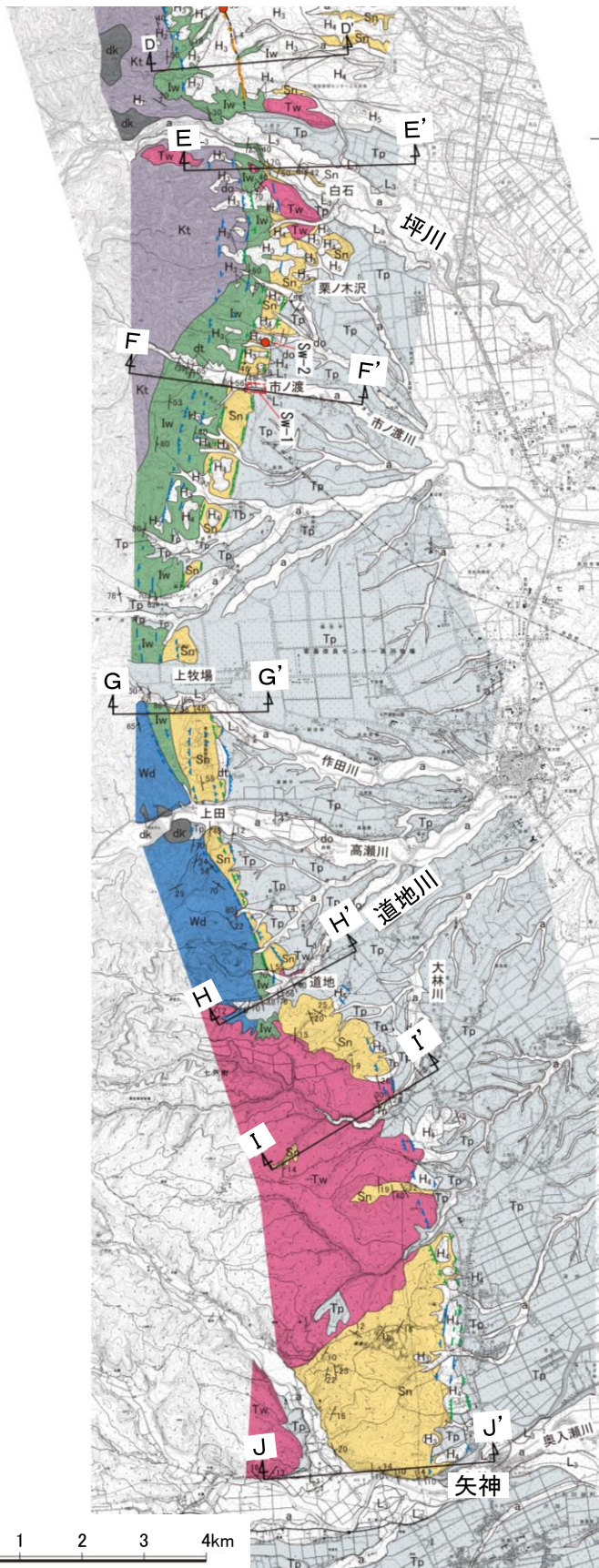
- 文献により野辺地断層が示されている位置付近には、L<sub>D</sub>リニアメントが判読されるものの、断層及び撓曲構造は認められず、リニアメントは中新統の火山岩類(小坪川層)と堆積岩類(市ノ渡層)あるいは高位段丘堆積物との境界、市ノ渡層と高位段丘堆積物との境界等に概ね対応している。
- 文献により上原子断層が示されている位置付近には、L<sub>B</sub>及び一部L<sub>C</sub>リニアメントが判読され、東上がりの逆断層が確認されている。



凡 例	
地層名	記号
沖積層	a
十和田火山軽石流堆積物	Tp
L <sub>3</sub> 面段丘堆積物	L <sub>3</sub>
L <sub>2</sub> 面段丘堆積物	L <sub>2</sub>
L <sub>1</sub> 面段丘堆積物	L <sub>1</sub>
H <sub>5</sub> 面段丘堆積物	H <sub>5</sub>
H <sub>4</sub> 面段丘堆積物	H <sub>4</sub>
H <sub>3</sub> 面段丘堆積物	H <sub>3</sub>
H <sub>2</sub> 面段丘堆積物	H <sub>2</sub>
H <sub>1</sub> 面段丘堆積物	H <sub>1</sub>
田代平溶結凝灰岩	Tw
古期低地堆積層	do
砂子又層	Sn
市ノ渡層	Iw
松倉山層	Mk
小坪川層	Kt
和田川層	Wd
貫入岩	dk
地層境界線	—
層理	...
断層(破線は推定)	- - -
リニアメント	
L <sub>B</sub>	
L <sub>C</sub>	
L <sub>D</sub>	
(破線は延長位置)	- - -

### 4.2.3 地質調査(地質断面図:南部(七戸西方断層))

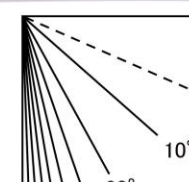
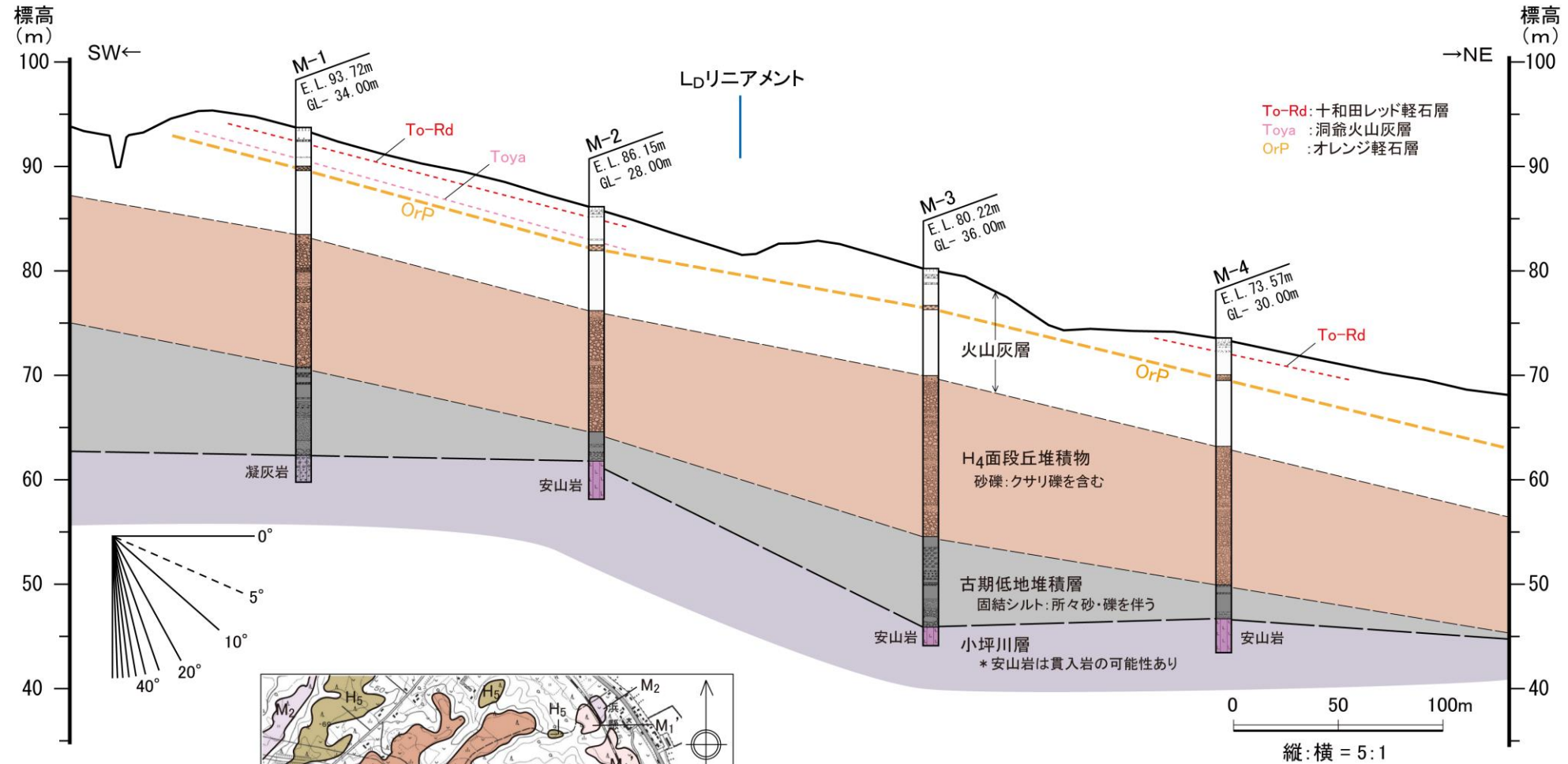
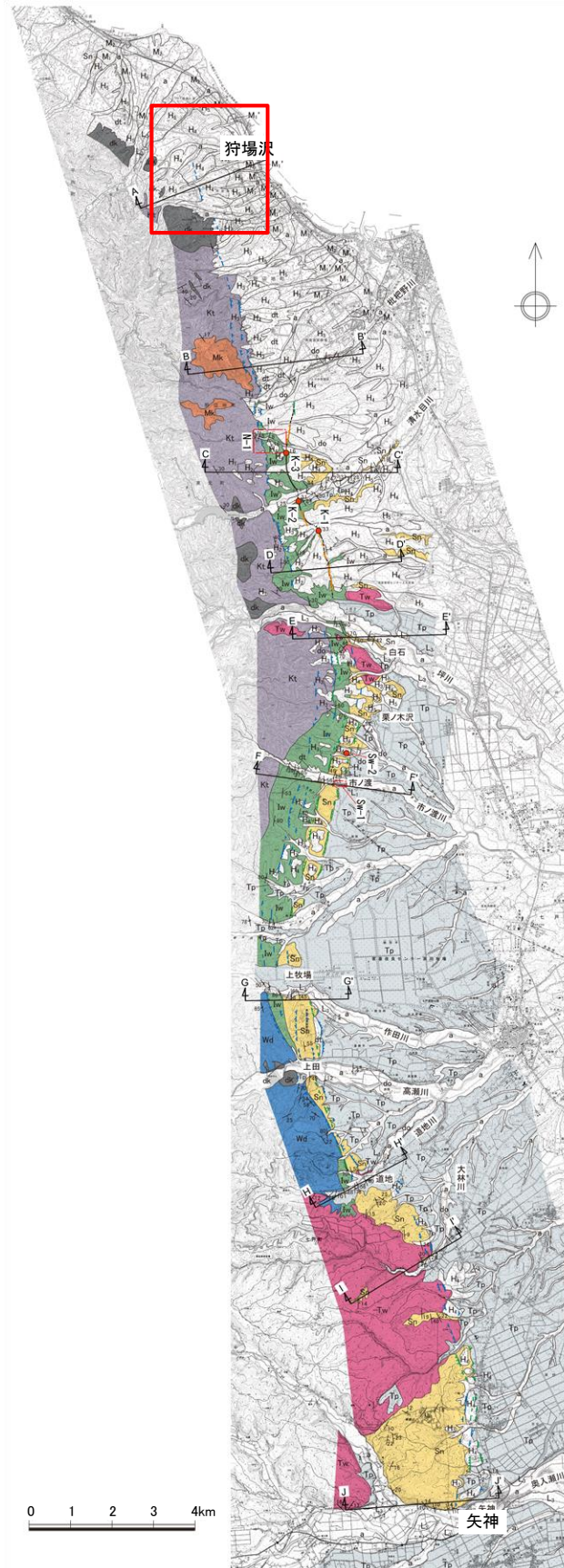
- 文献より七戸西方断層が記載されている位置付近にほぼ対応して、 $L_C$ 及び $L_D$ リニアメントが判読され、中新統の堆積岩(和田川層, 市ノ渡層)及び鮮新統~下部更新統(砂子又層)を变形させる東傾斜の撓曲構造が認められる。
- 撓曲構造は、坪川付近から道地川付近に至る区間では明瞭であり、道地川付近以南にも傾斜が緩くなりつつ連続し、少なくとも断続的にリニアメントが判読される十和田市矢神付近までは連続していると推定される。
- 坪川付近以北についても、傾斜が緩くなりつつ連続し、少なくとも添ノ沢付近(清水目川付近)まで連続しているものと推定される。



## 4.2 野辺地-上原子-七戸西方断層

### 4.2.3 地質調査(野辺地断層:まかど温泉北方のボーリング調査)

- 文献により示されている野辺地断層の北方において、高位段丘の段丘崖あるいは高位段丘面上にL<sub>D</sub>リニアメントが判読される。
- リニアメントの判読される高位段丘面上において日本原燃株式会社実施したボーリング調査を解析した結果によれば、高位段丘堆積物の上面及びオレンジ軽石層に高度不連続は認められない。



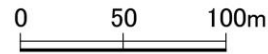
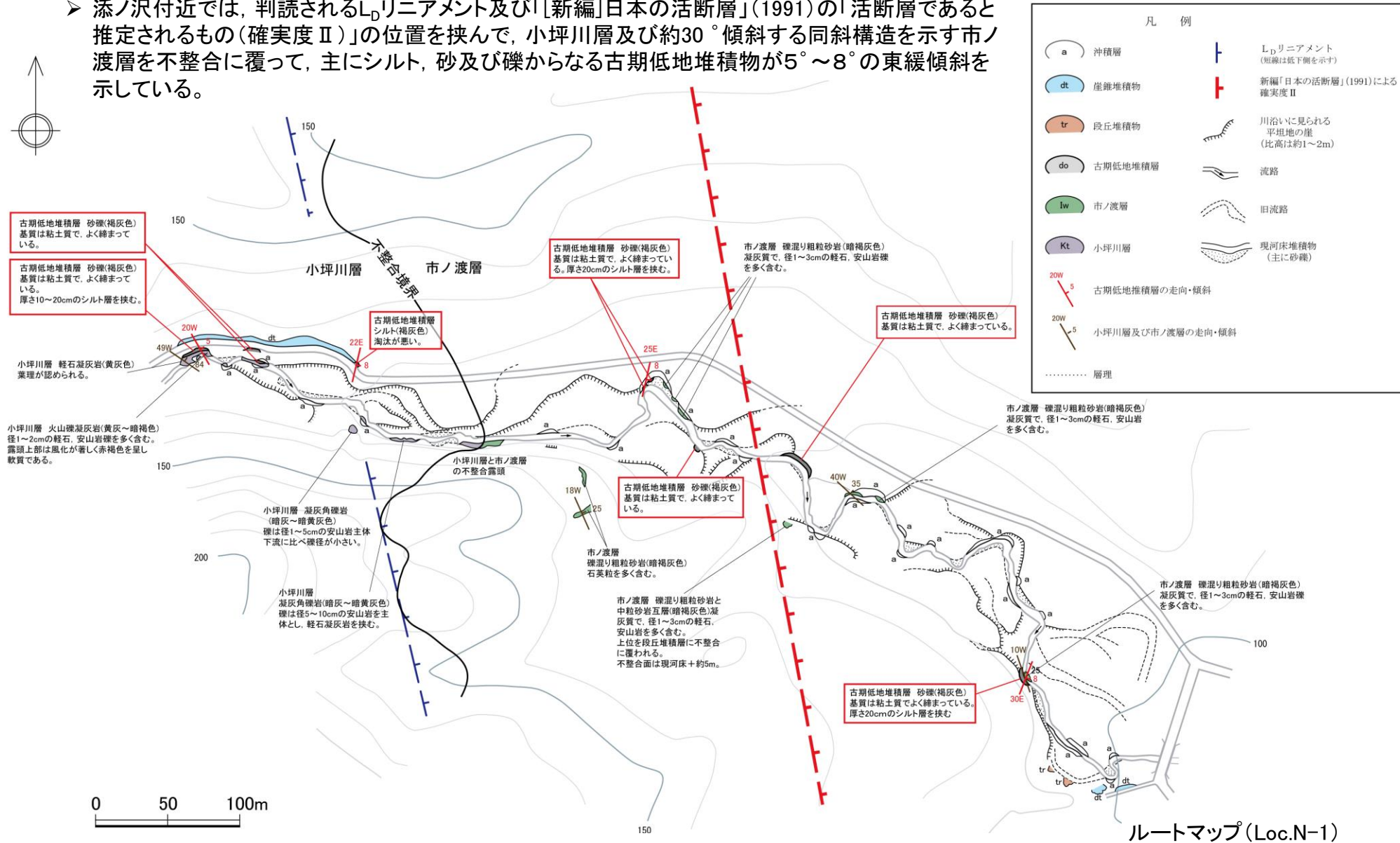
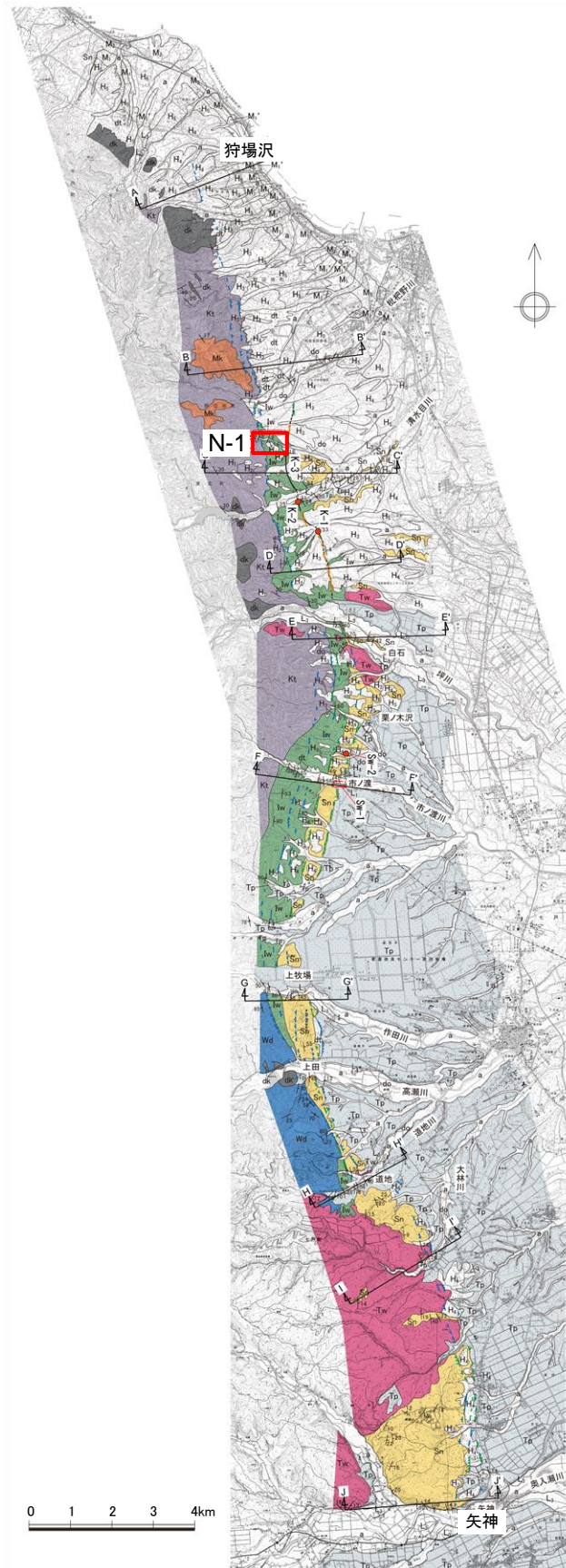
- 凡例
- M<sub>2</sub> 面
  - M<sub>1</sub>' 面
  - M<sub>1</sub> 面
  - H<sub>5</sub> 面
  - H<sub>4</sub> 面
  - H<sub>3</sub> 面
  - L<sub>D</sub>リニアメント
  - M-1 ボーリング位置・番号 (日本原燃株式会社実施)
  - 断面線



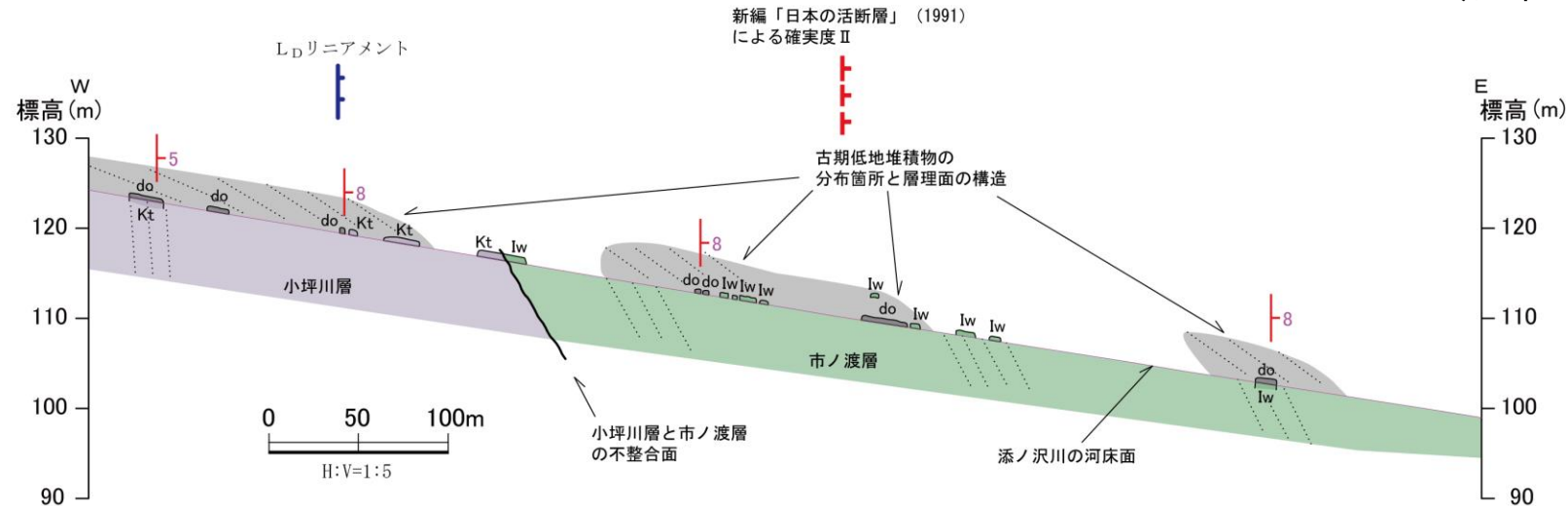
## 4.2 野辺地-上原子-七戸西方断層

### 4.2.3 地質調査(野辺地断層: 添ノ沢付近の地質構造)

▶ 添ノ沢付近では、判読されるL<sub>D</sub>リニアメント及び「[新編]日本の活断層」(1991)の「活断層であると推定されるもの(確実度Ⅱ)」の位置を挟んで、小坪川層及び約30°傾斜する同斜構造を示す市ノ渡層を不整合に覆って、主にシルト、砂及び礫からなる古期低地堆積物が5°~8°の東緩傾斜を示している。



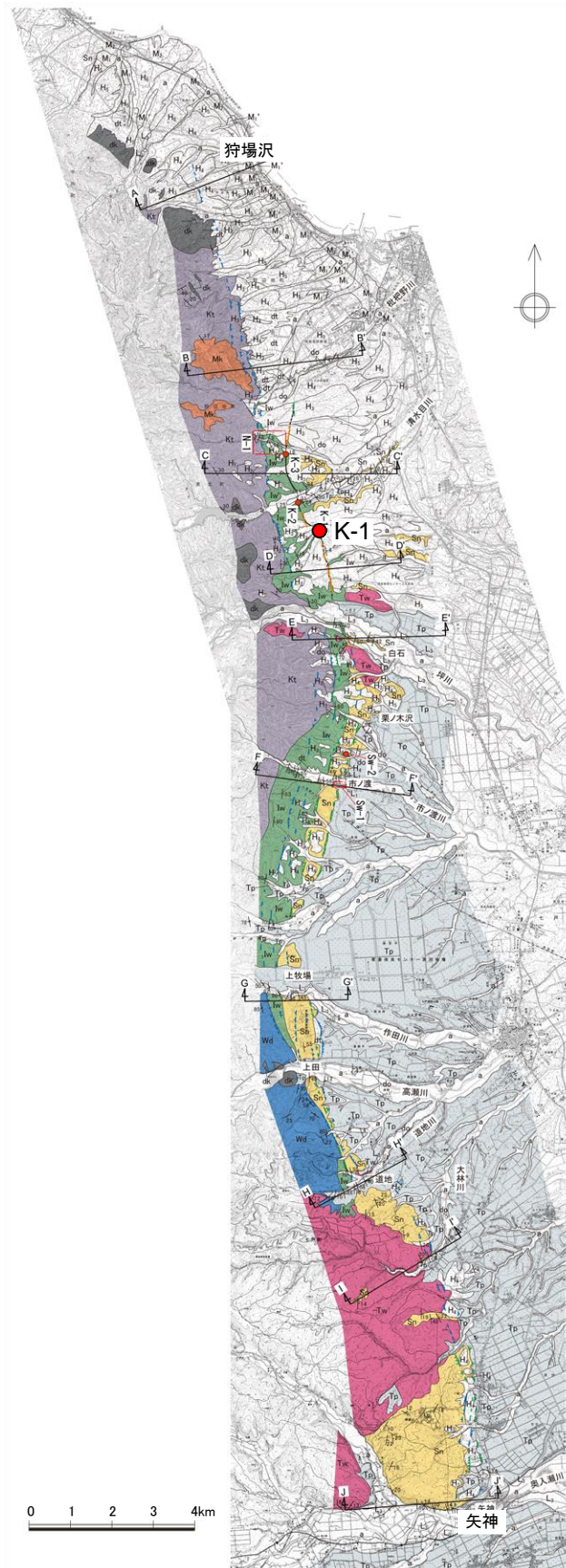
ルートマップ (Loc.N-1)



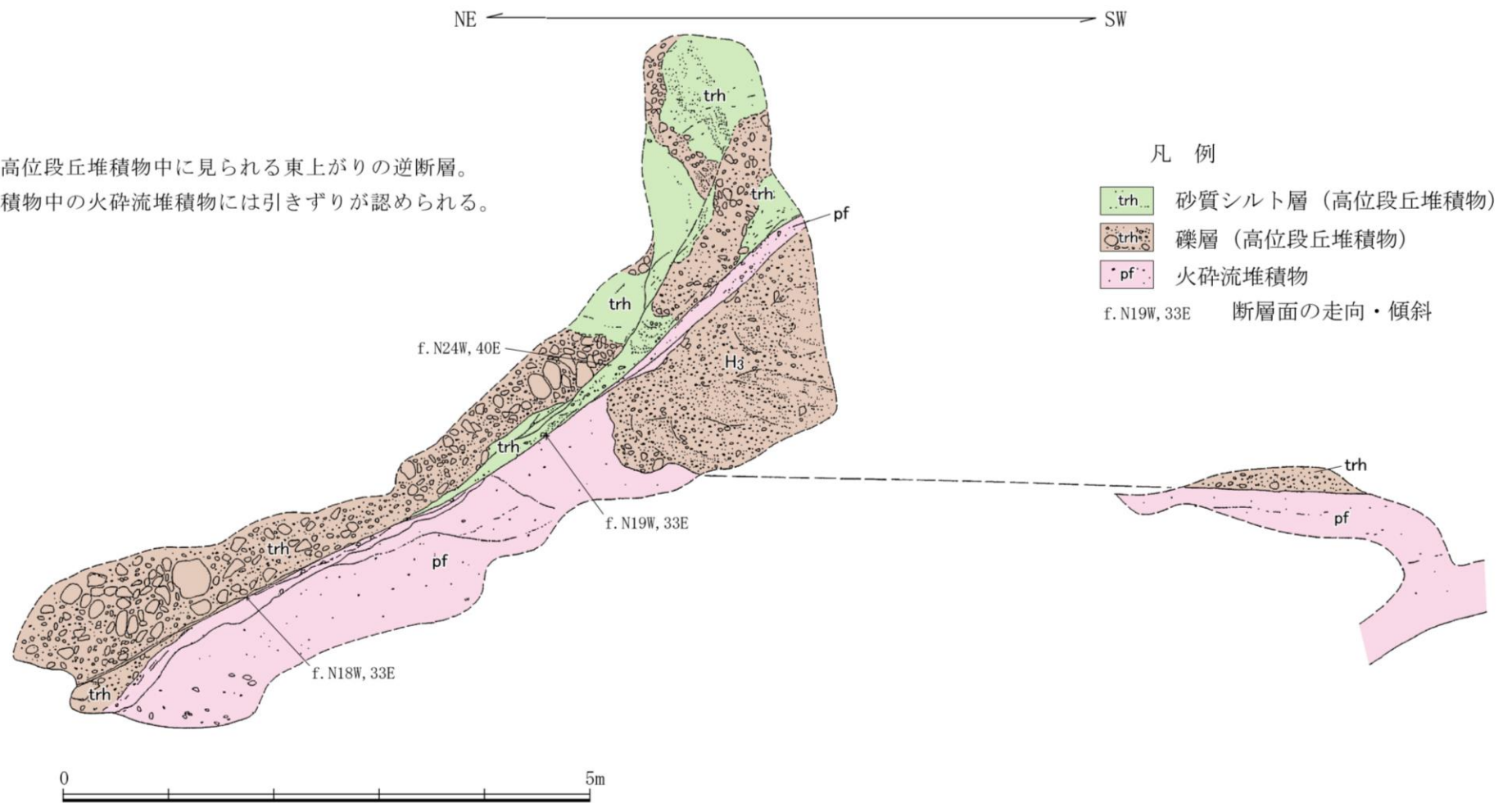
## 4.2 野辺地-上原子-七戸西方断層

### 4.2.3 地質調査(上原子断層:断層露頭)

- 上原子断層に対応するL<sub>B</sub>リニアメントが判読される位置付近の赤川右岸において、高位段丘堆積物(H<sub>3</sub>面段丘堆積物)を変位させる東上がりの逆断層が認められる。



高位段丘堆積物中に見られる東上がりの逆断層。  
堆積物中の火砕流堆積物には引きずりが認められる。



露頭スケッチ (Loc.K-1)

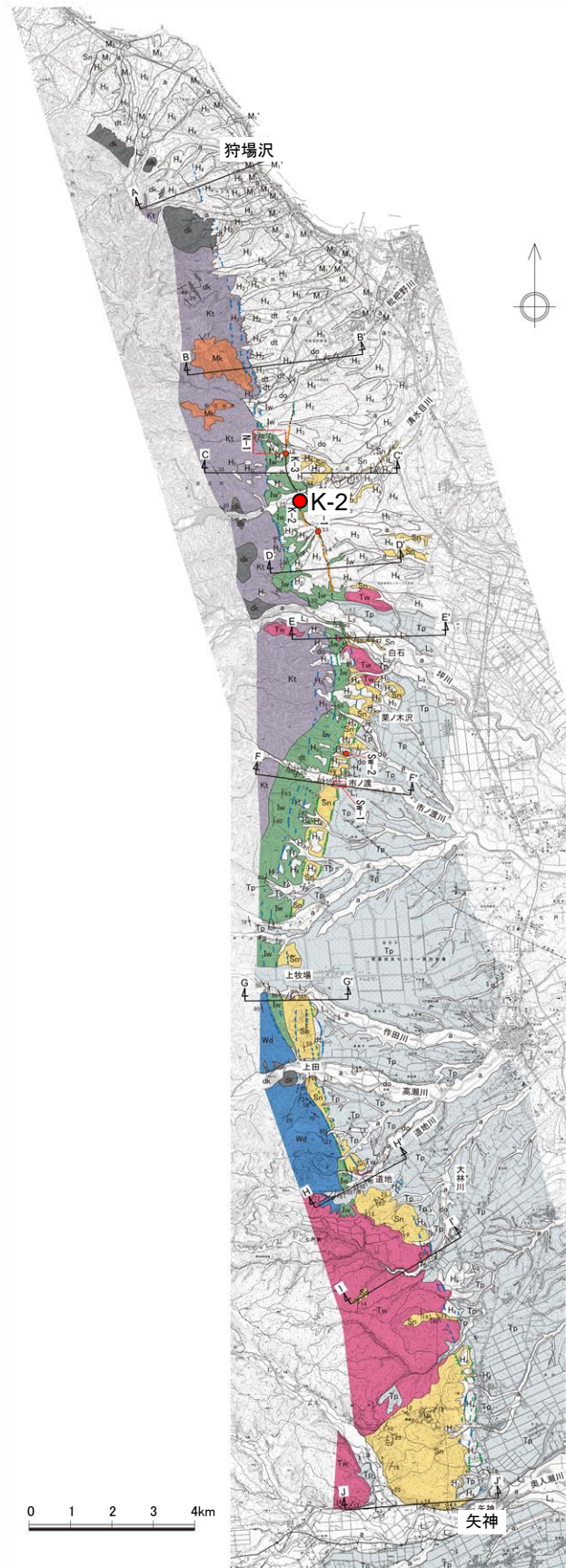
凡例

- trh 砂質シルト層 (高位段丘堆積物)
- trh 礫層 (高位段丘堆積物)
- pf 火砕流堆積物
- f. N19W, 33E 断層面の走向・傾斜

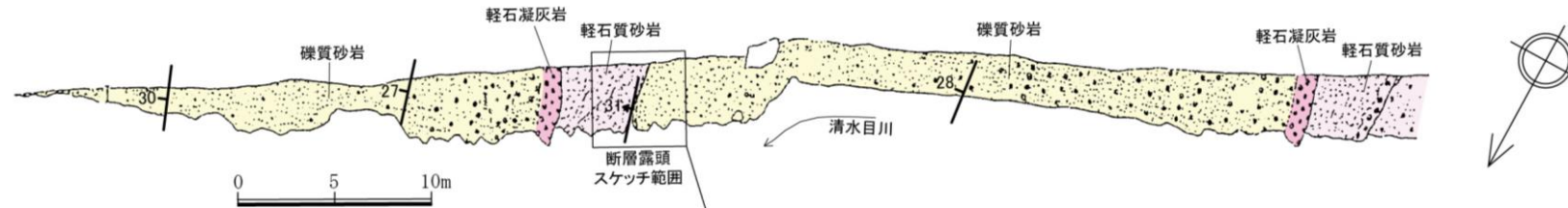
## 4.2 野辺地-上原子-七戸西方断層

### 4.2.3 地質調査(上原子断層:断層露頭)

➤ 上原子断層に対応するL<sub>B</sub>リアメントが判読される位置付近の清水目川右岸において、市ノ渡層の層理面とほぼ平行な東上がりの逆断層が認められる。

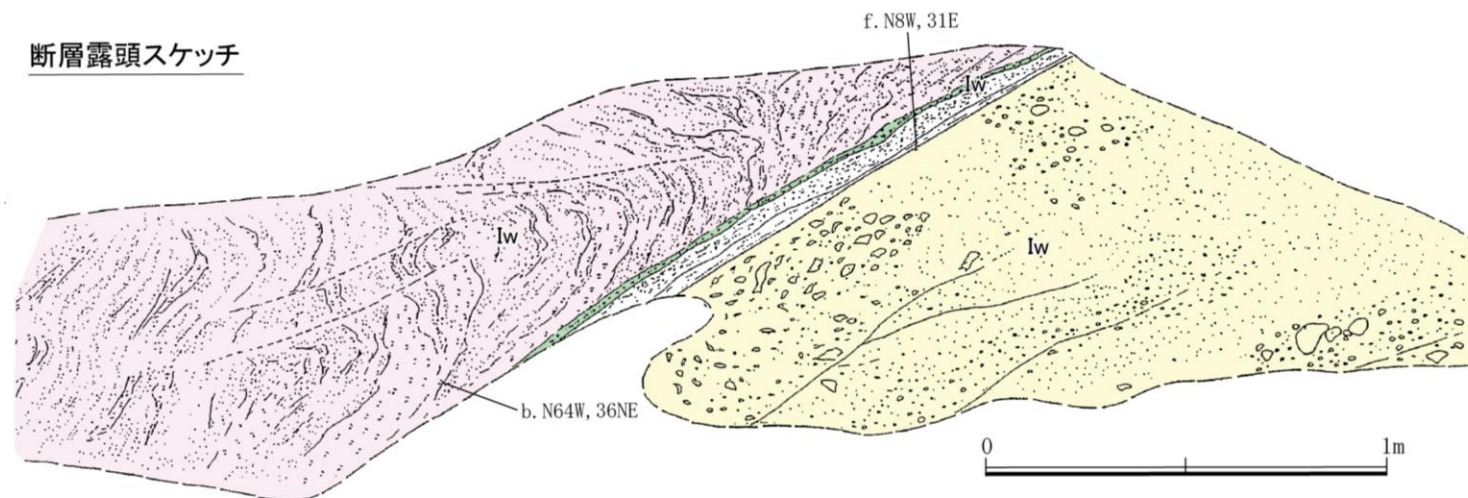


清水目川河岸のルート露頭スケッチ



市ノ渡層内に低角度東傾斜の断層が認められる。断層の両側で同じ層準が繰り返すことから、東上がりの逆断層と判断される。

断層露頭スケッチ



- 凡例
- 軽石質砂岩 (市ノ渡層)
  - 礫質砂岩 (市ノ渡層)
  - 礫岩 (市ノ渡層)
  - 凝灰質泥岩 (市ノ渡層)
  - 破碎部
  - b. N64W, 36NE 層理面の走向・傾斜
  - f. N8W, 31E 断層面の走向・傾斜

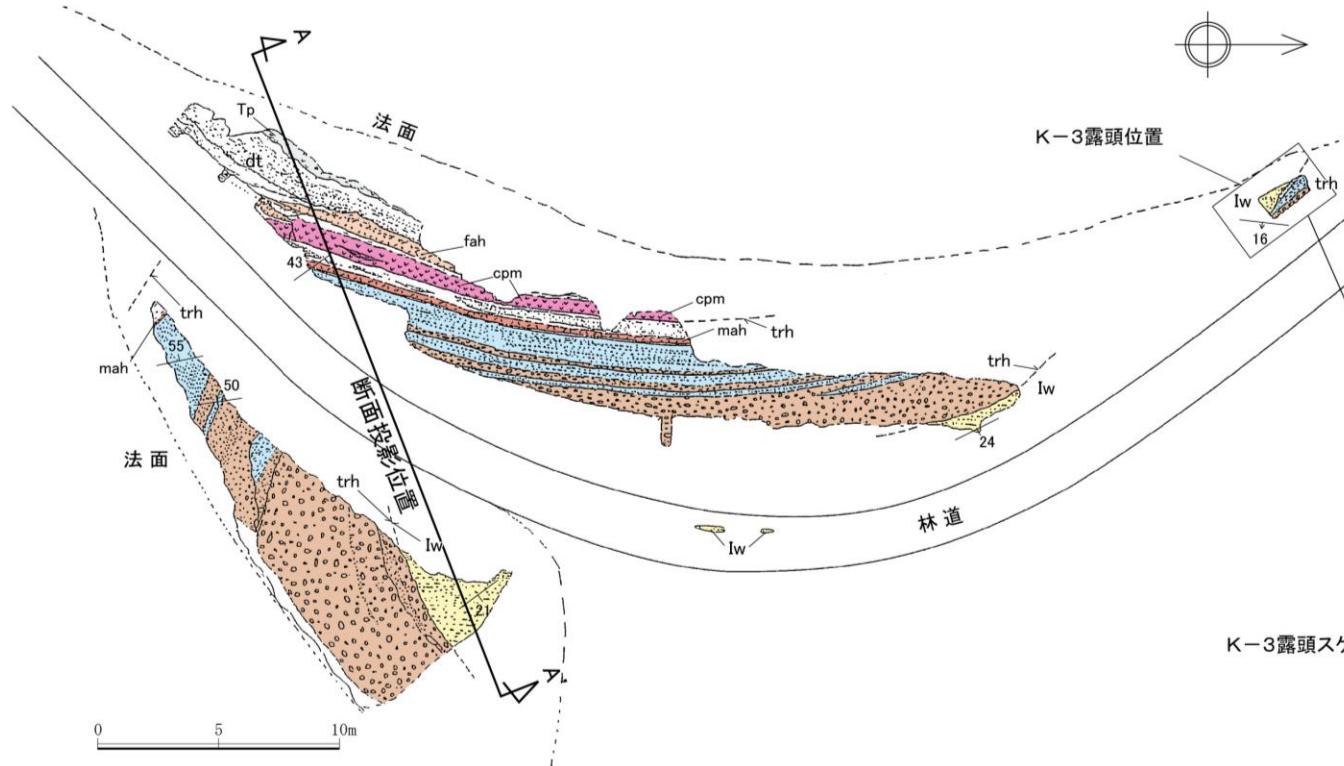
露頭スケッチ (Loc.K-2)

## 4.2 野辺地-上原子-七戸西方断層

### 4.2.3 地質調査(上原子断層:断層露頭)

- 上原子断層に対応するL<sub>B</sub>リニアメントが判読される位置付近の添ノ沢西方において、東上がりの逆断層が認められる。
- 市ノ渡層が高位段丘堆積物に衝上しており、上盤側の市ノ渡層を覆う高位段丘堆積物は西急傾斜を示す。

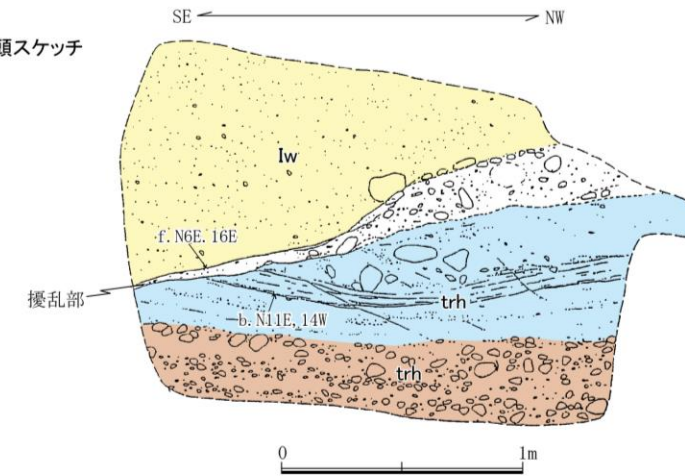
ルートマップ



凡例

- 十和田火山軽石流堆積物
  - 崖錐堆積物
  - 細粒火山灰層
  - 軽石層
  - 中粒火山灰層
  - 砂層(高位段丘堆積物)
  - 礫層(高位段丘堆積物)
  - 砂岩(市ノ渡層)
- b. N11E, 14W 層理面の走向・傾斜  
f. N6E, 16E 断層面の走向・傾斜

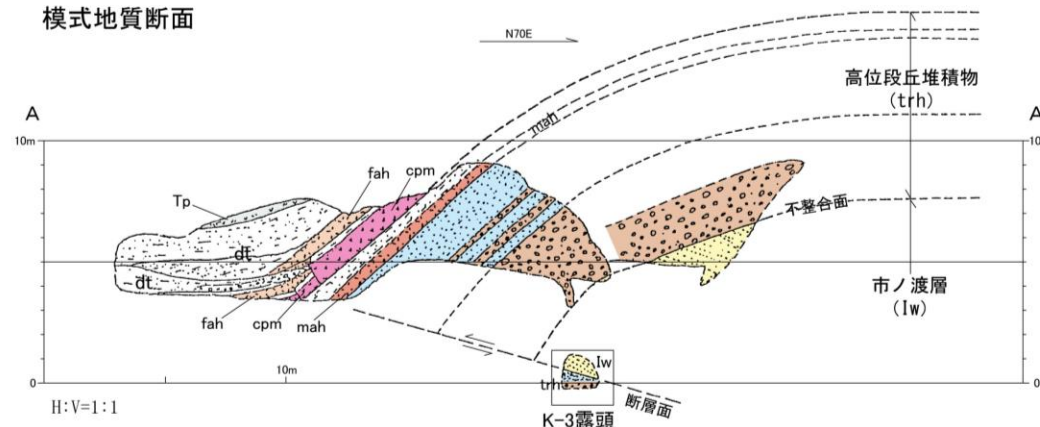
K-3露頭スケッチ



低角度東傾斜の逆断層により、東側の市ノ渡層が西側の高位段丘堆積物に衝上している。

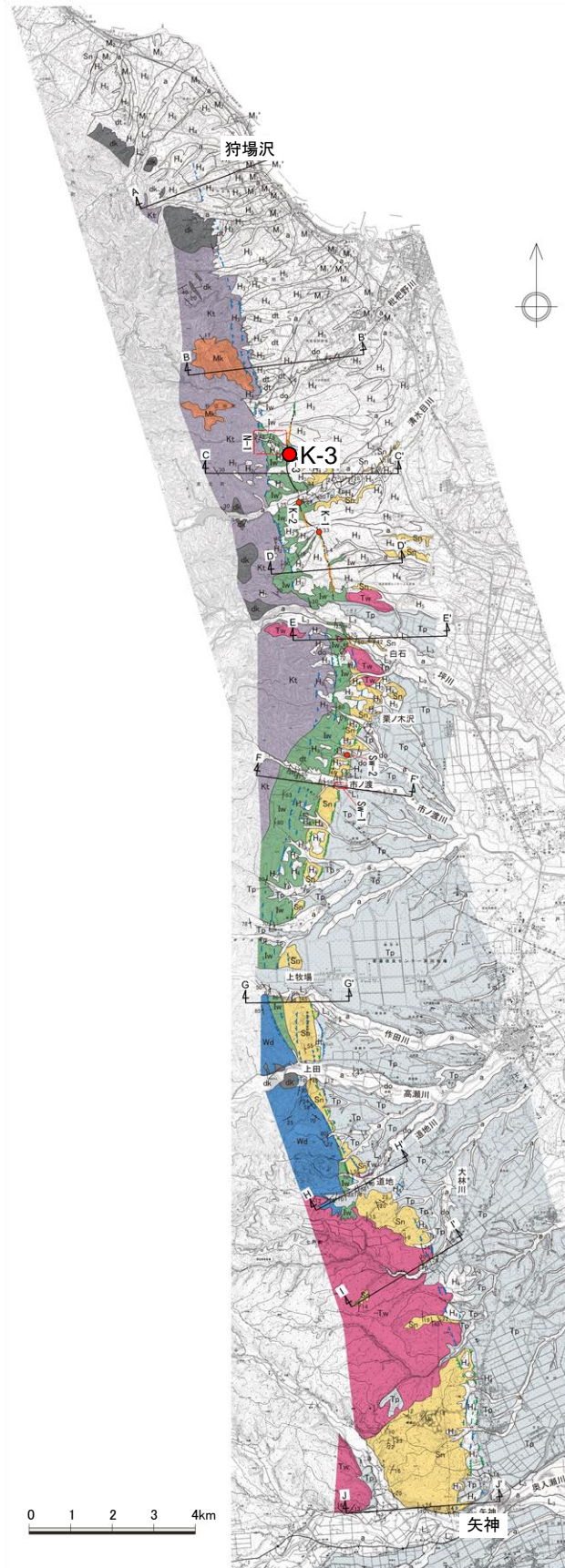
露頭スケッチ(Loc.K-3)

模式地質断面



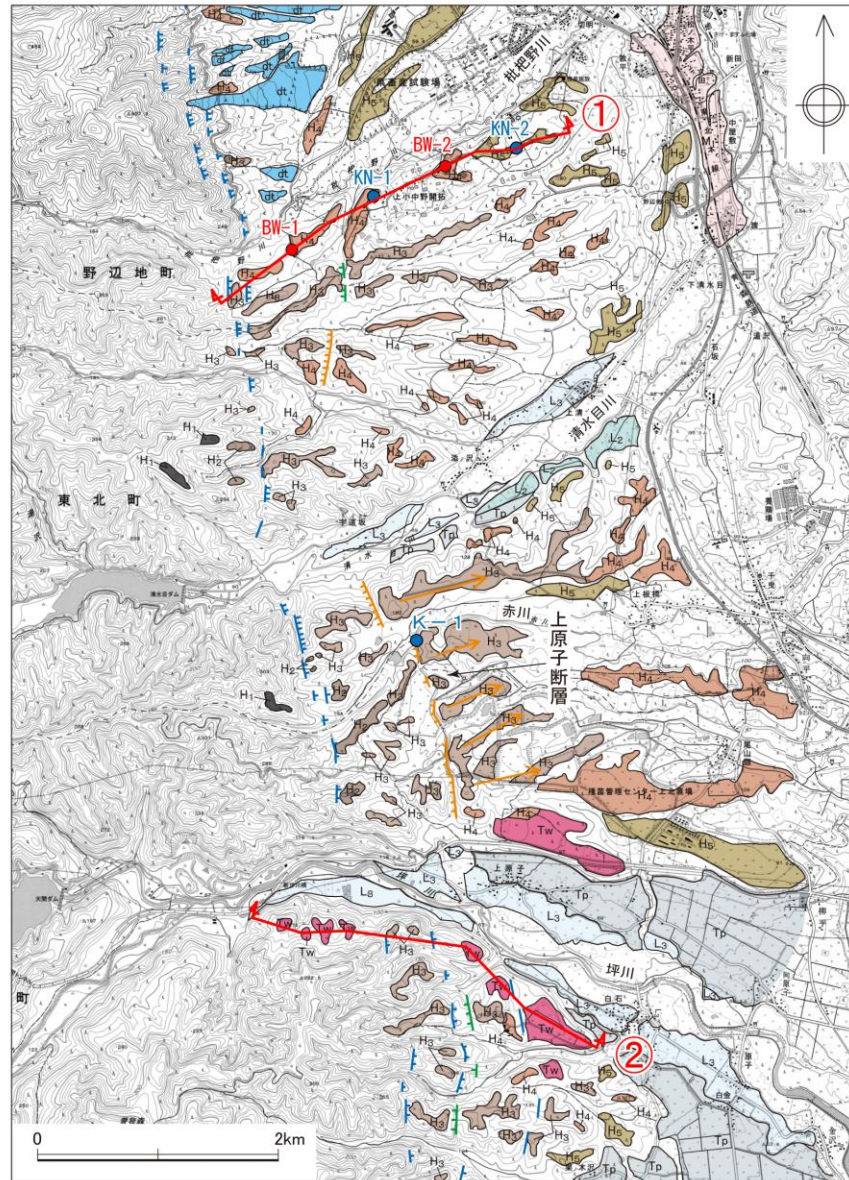
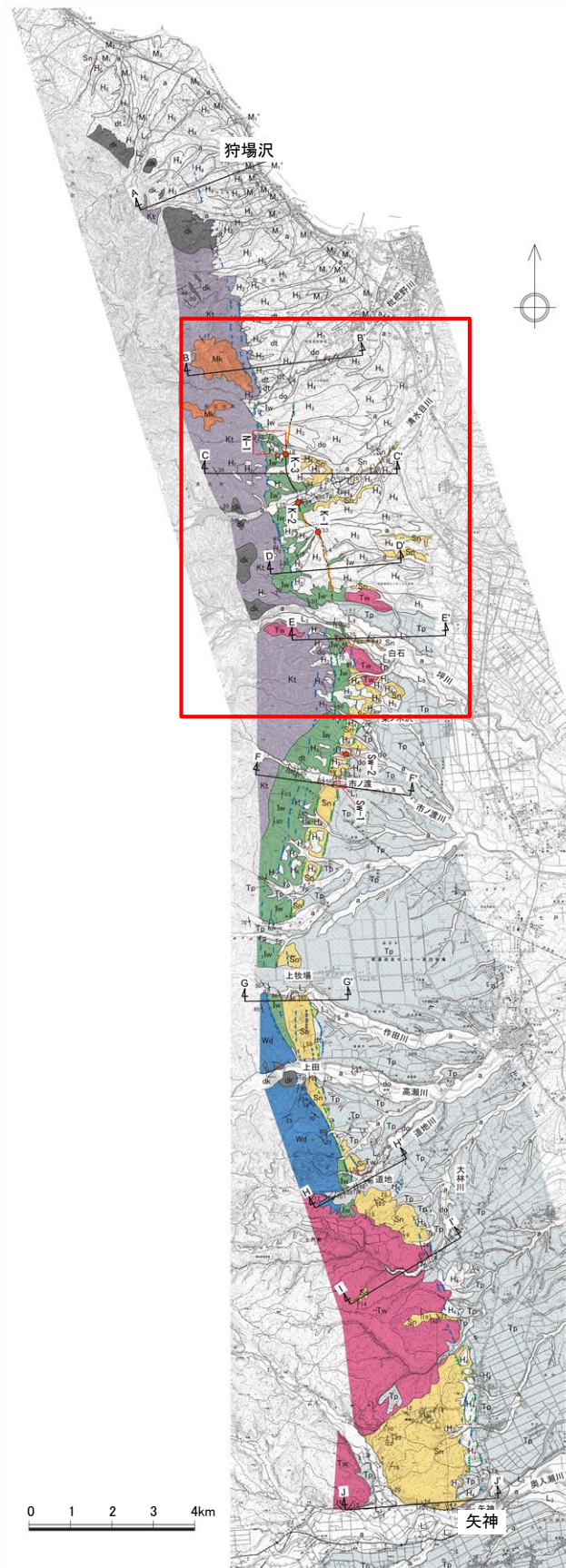
H:V=1:1

K-3露頭 断層面



## 4.2 野辺地-上原子-七戸西方断層

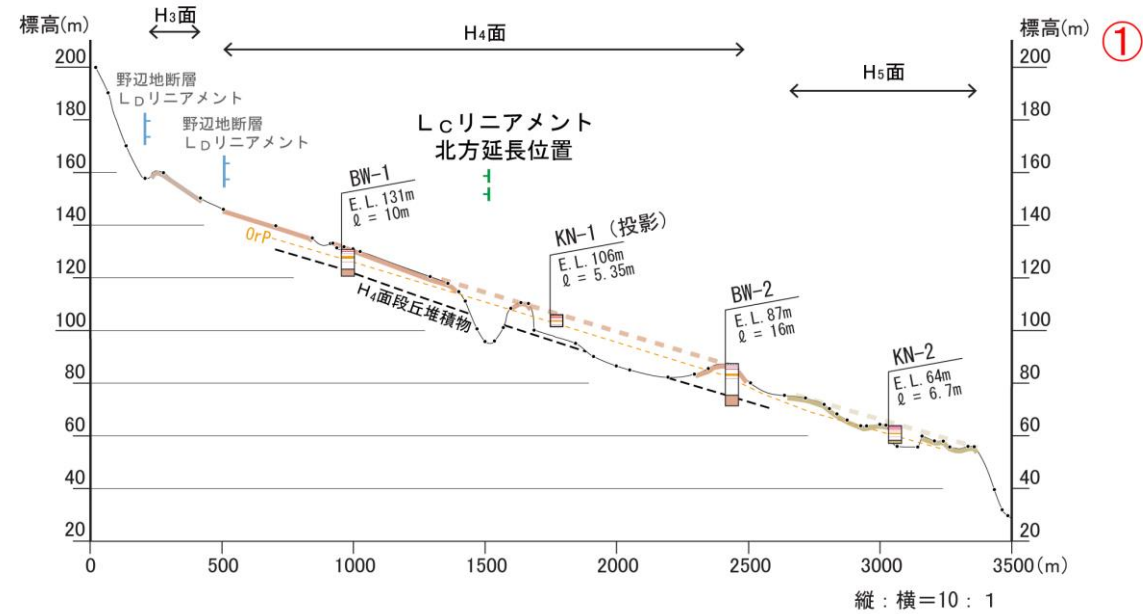
### 4.2.3 地質調査(上原子断層:北端及び南端の評価)



- 凡例
- dt 扇状地面
  - Tp 十和田火山軽石流堆積物の堆積面
  - L<sub>3</sub> L<sub>3</sub>面
  - L<sub>2</sub> L<sub>2</sub>面
  - M<sub>1</sub>' M<sub>1</sub>'面
  - H<sub>5</sub> H<sub>5</sub>面
  - H<sub>4</sub> H<sub>4</sub>面
  - H<sub>3</sub> H<sub>3</sub>面
  - H<sub>2</sub> H<sub>2</sub>面
  - H<sub>1</sub> H<sub>1</sub>面
  - Tw 田代平溶結凝灰岩の火砕流堆積面
  - LBリニアメント
  - LCリニアメント
  - LDリニアメント
  - KN-1 露頭位置・番号
  - BW-1 ボーリング位置・番号(日本原燃株式会社実施)
  - ① 地形断面線

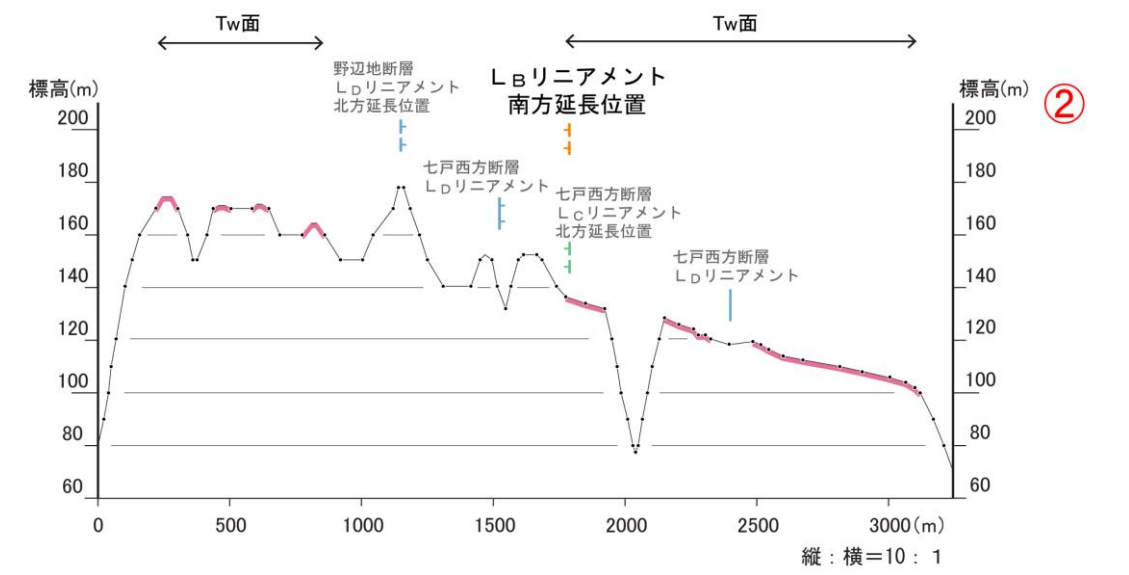
#### 【北端】

➤ 枇椏野川右岸において、リニアメントの延長位置を挟んで分布する高位段丘面(H<sub>4</sub>面)の分布高度に不連続は認められず、同段丘面で日本原燃株式会社実施したボーリング調査等により得られたデータを解析した結果、オレンジ軽石層にも高度不連続がないことが確認された。



#### 【南端】

➤ 坪川右岸において、リニアメントの延長位置を挟んで分布する田代平溶結凝灰岩の火砕流堆積面(Tw面)には上原子断層に対応するリニアメントは認められず、分布高度に不連続も認められない。



## 4.2 野辺地-上原子-七戸西方断層

### 4.2.3 地質調査(七戸西方断層:市ノ渡北方の地質構造)

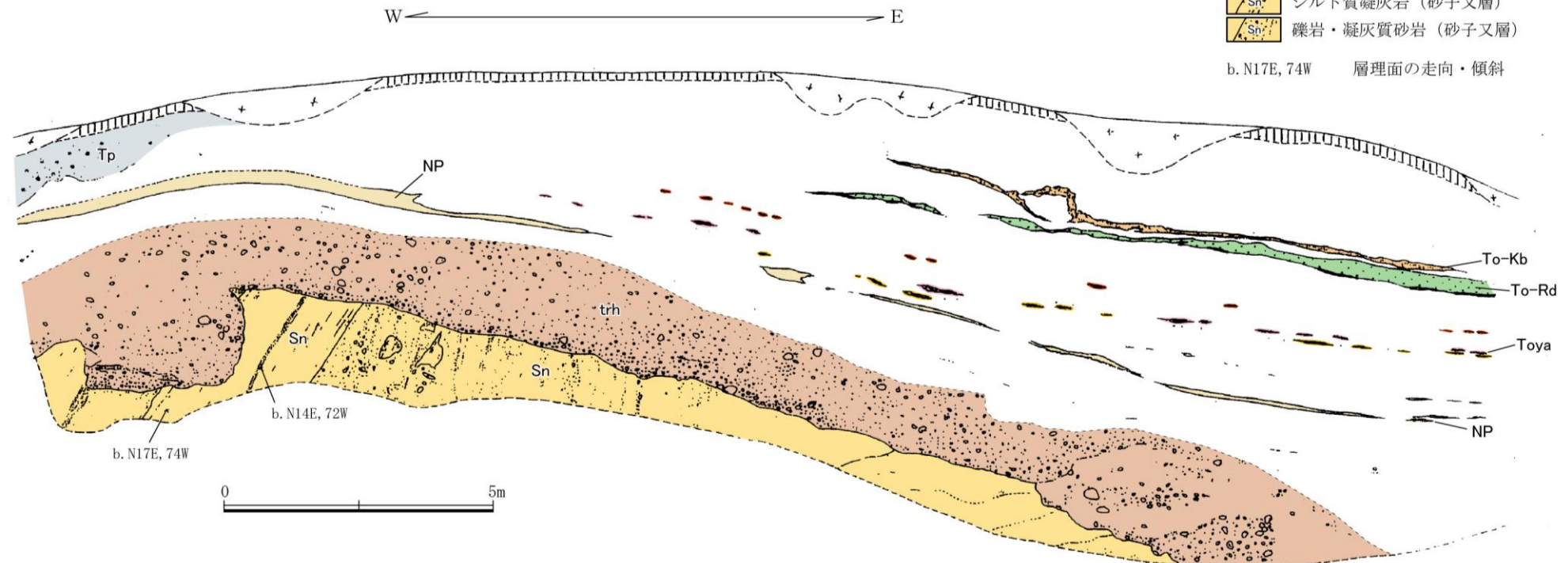
- 市ノ渡北方の栗ノ木沢川支流では、高位段丘堆積物(H<sub>4</sub>面段丘堆積物)が、撓曲する砂子又層を不整合に覆い、かつ東に約15°傾動している。

逆転して西傾斜を示す砂子又層及びそれを不整合に覆う高位段丘堆積物。  
高位段丘堆積物は東方に15°程度傾斜している。

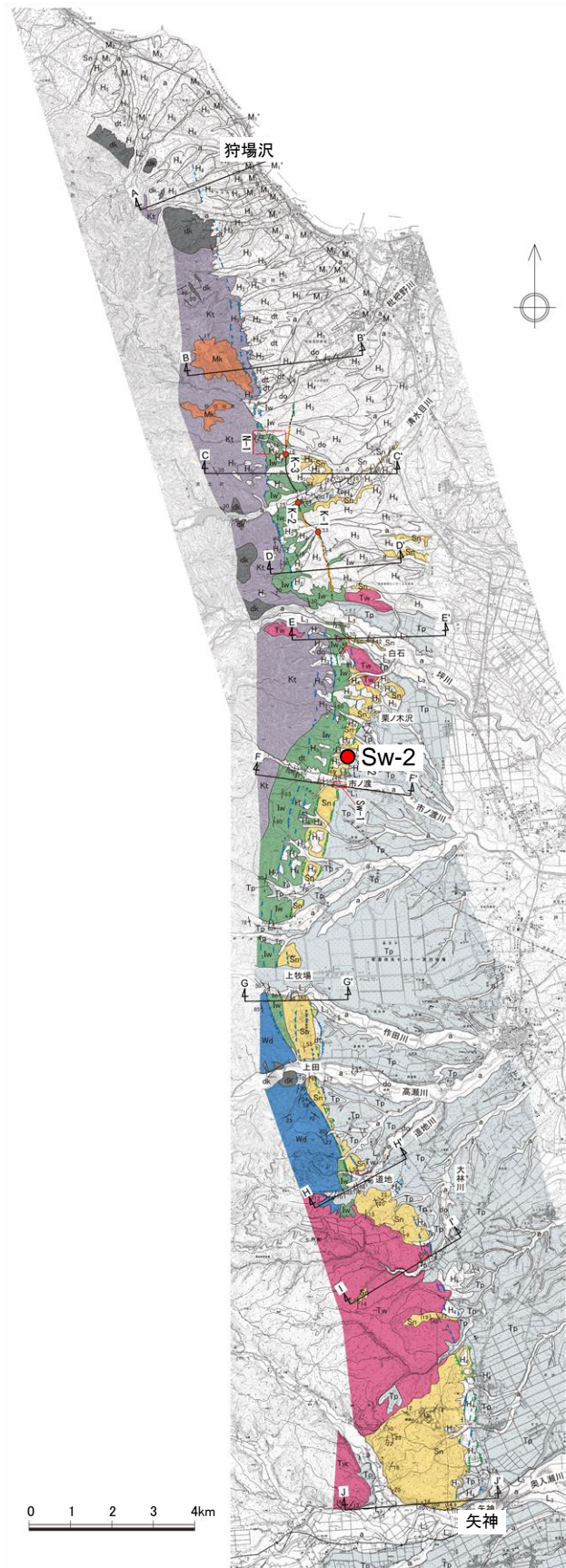
凡 例

- 黒褐色土壌
- 十和田火山軽石流堆積物
- ローム層
- 十和田キビダンゴ軽石層 (To-Kb)
- 十和田レッド軽石層 (To-Rd)
- 橙色軽石
- 洞爺火山灰層 (Toya)
- 黄色スコリア
- ヌカミン軽石層 (NP)
- くさり礫層 (高位段丘堆積物)
- シルト質凝灰岩 (砂子又層)
- 礫岩・凝灰質砂岩 (砂子又層)

b. N17E, 74W 層理面の走向・傾斜



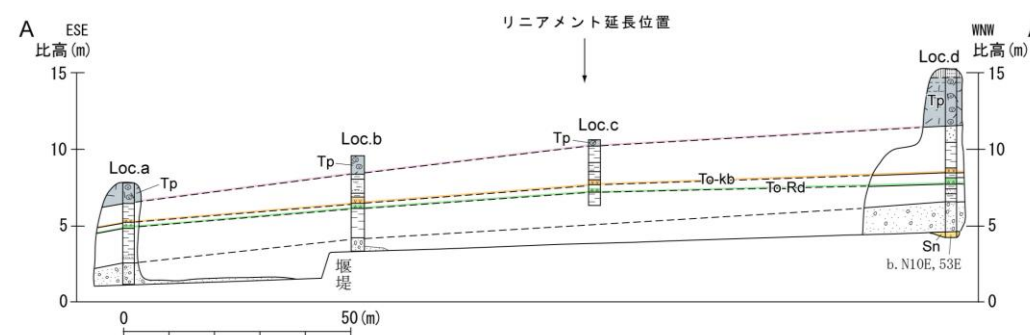
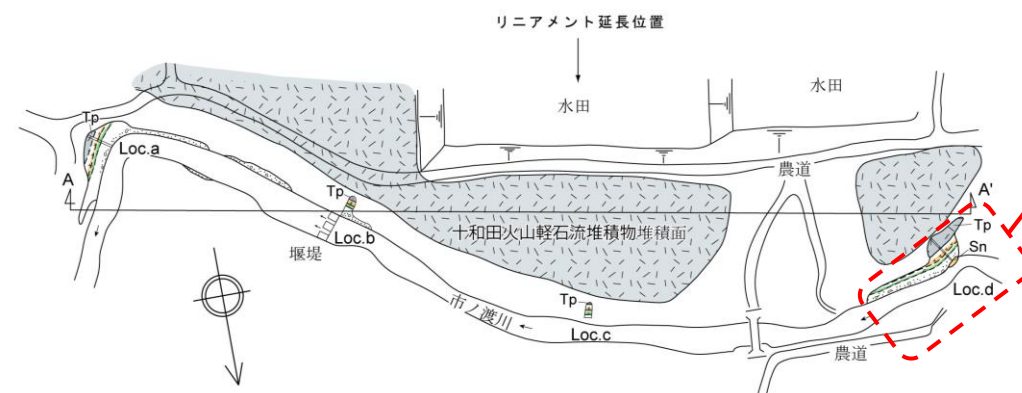
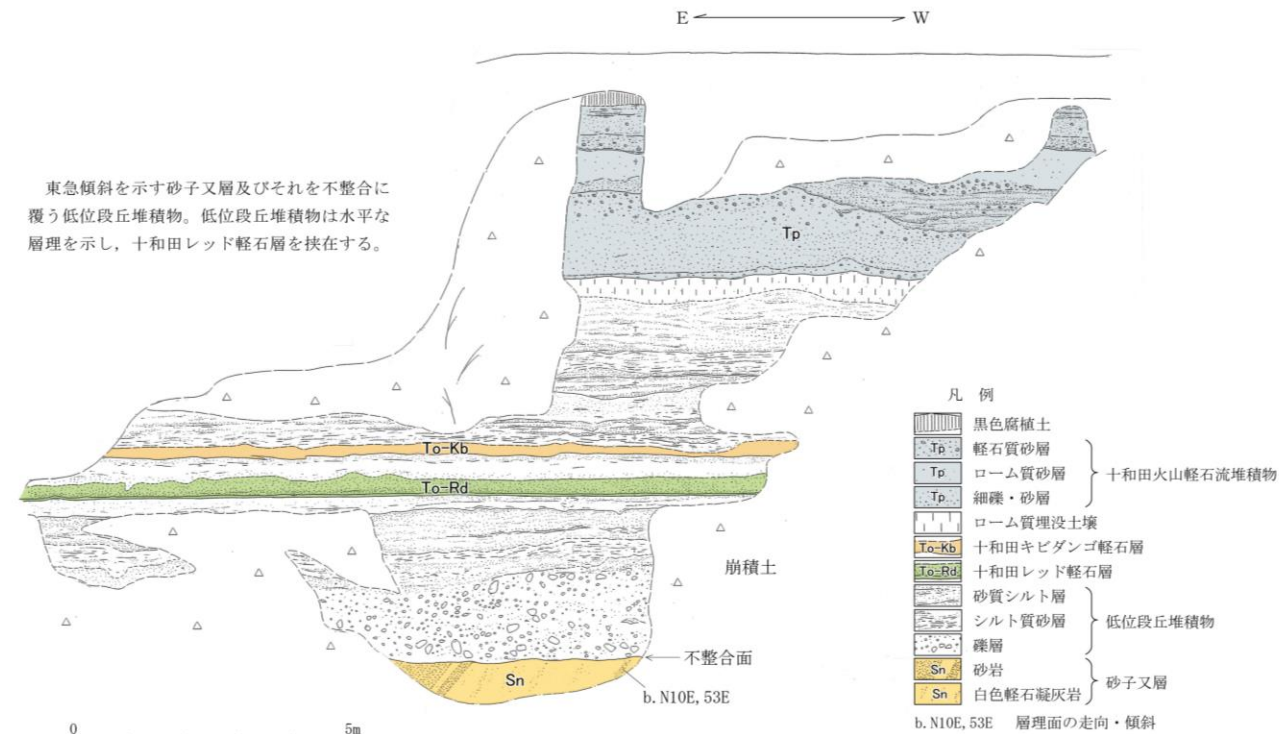
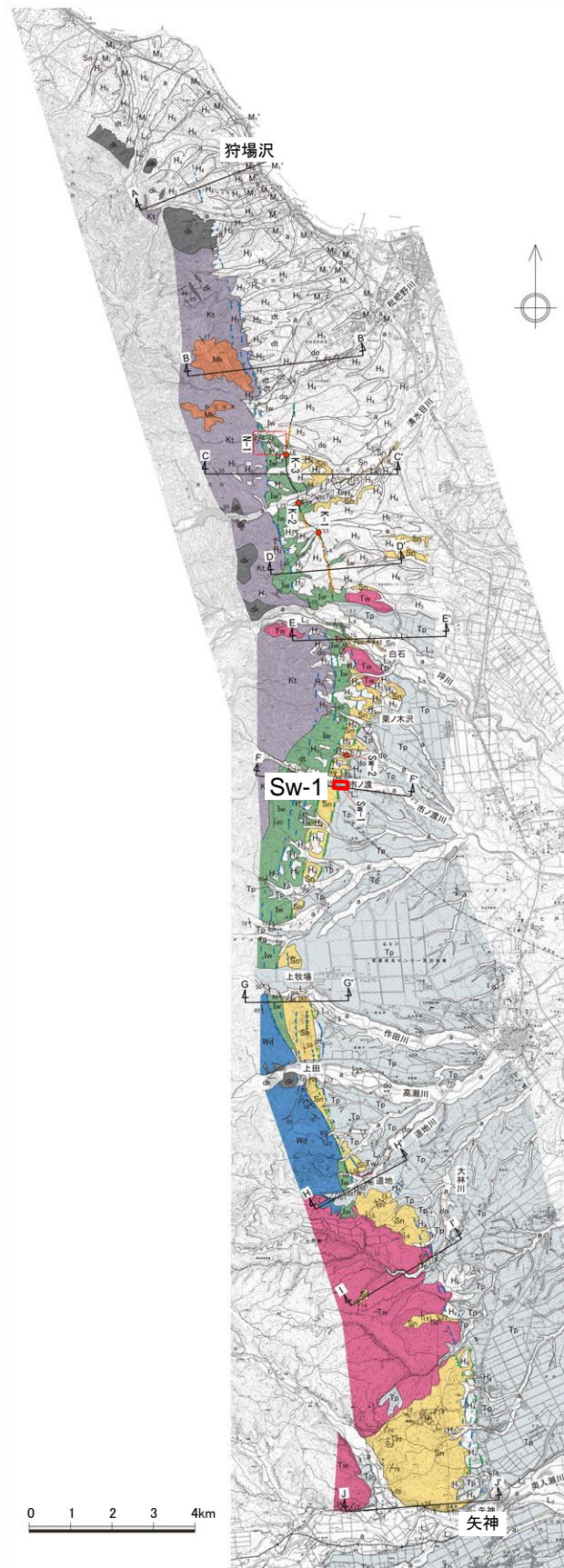
露頭スケッチ (Loc.Sw-2)



## 4.2 野辺地-上原子-七戸西方断層

### 4.2.3 地質調査(七戸西方断層:市ノ渡川右岸の地質構造)

- Loc.Sw-2南方の市ノ渡川右岸では、撓曲する砂子又層とこれを不整合に覆う低位段丘堆積物(L<sub>1</sub>面段丘堆積物)が認められ、L<sub>1</sub>面段丘堆積物はL<sub>C</sub>リニアメントの位置を横断してほぼ水平かつ連続的に分布しており、同堆積物には変位及び変形は認められない。

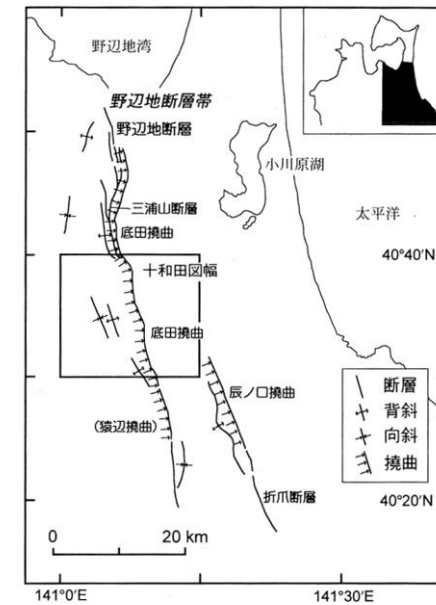
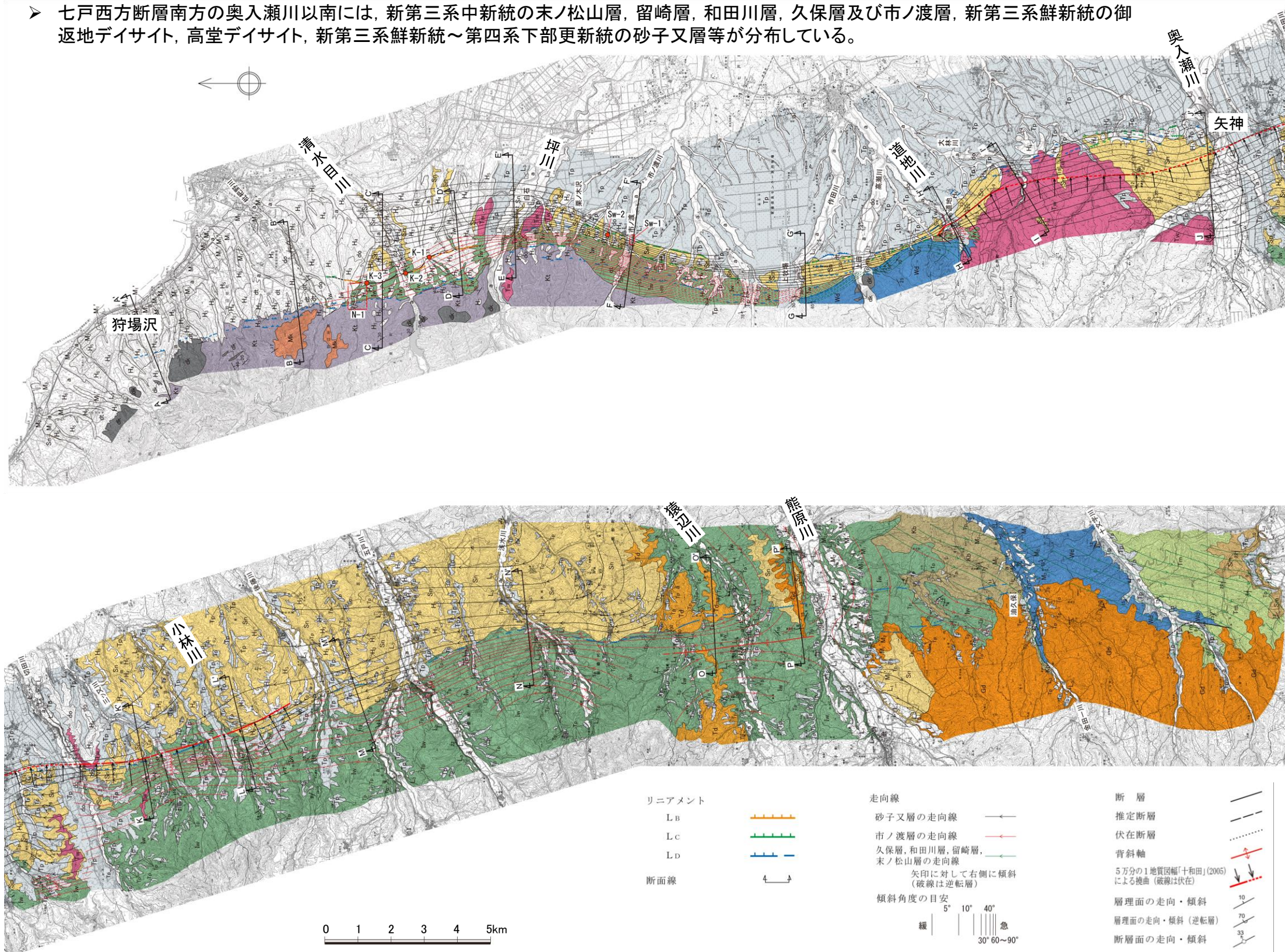


ルートマップ及び露頭柱状対比図(Loc.Sw-1)

## 4.2 野辺地-上原子-七戸西方断層

### 4.2.3 地質調査(七戸西方断層南方の地質構造)

- 5万分の1地質図幅「十和田」(2005)は、道地川北方から小林川南方にかけて撓曲構造を示し、北方では底田撓曲(天間林断層)へと連続し、南方では猿辺撓曲へと連続すると指摘している。
- 七戸西方断層南方の奥入瀬川以南には、新第三系中新統の末ノ松山層、留崎層、和田川層、久保層及び市ノ渡層、新第三系鮮新統の御返地デイサイト、高堂デイサイト、新第三系鮮新統～第四系下部更新統の砂子又層等が分布している。



凡 例		
地層名	記号	
完 新 世	沖積層	a
	崖錐堆積物	dt
	十和田火山軽石流堆積物	Tp
	L <sub>4</sub> 面堆積物	L <sub>4</sub>
	L <sub>3</sub> 面堆積物	L <sub>3</sub>
	L <sub>2</sub> 面堆積物	L <sub>2</sub>
後期更新世	L <sub>1</sub> 面堆積物	L <sub>1</sub>
	M <sub>2</sub> 面堆積物	M <sub>2</sub>
	M <sub>1</sub> ' 面堆積物	M <sub>1</sub> '
	M <sub>1</sub> 面堆積物	M <sub>1</sub>
	H <sub>5</sub> 面堆積物	H <sub>5</sub>
	H <sub>4</sub> 面堆積物	H <sub>4</sub>
	H <sub>3</sub> 面堆積物	H <sub>3</sub>
中期更新世	H <sub>2</sub> 面堆積物	H <sub>2</sub>
	H <sub>1</sub> 面堆積物	H <sub>1</sub>
	田代平谷結凝灰岩	Tw
	古期低地堆積層	do
前期更新世 ～鮮新世	砂子又層	Sn
	高堂デイサイト	Td
鮮 新 世	御返地デイサイト	Gd
	市ノ渡層	Iw
	松倉山層	Mk
	小坪川層	Kt
中 新 世	久保層	Kb
	和田川層	Wd
	留崎層	Tm
	末ノ松山層	Sm
	貫入岩	dk

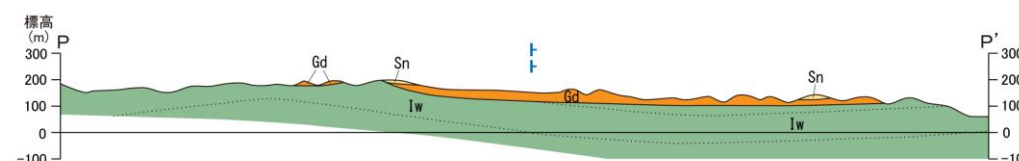
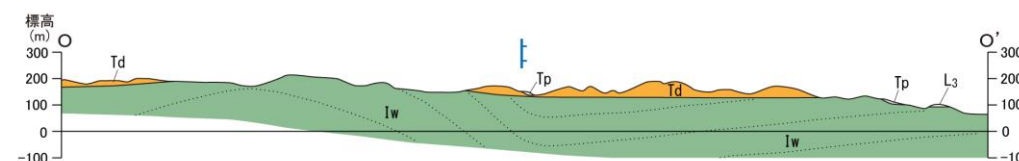
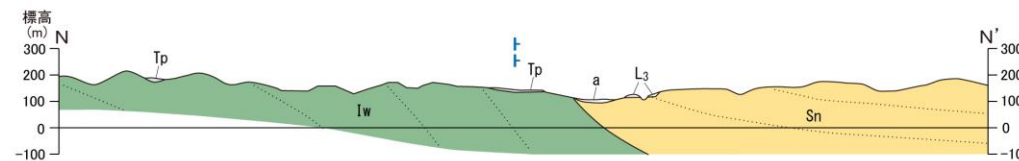
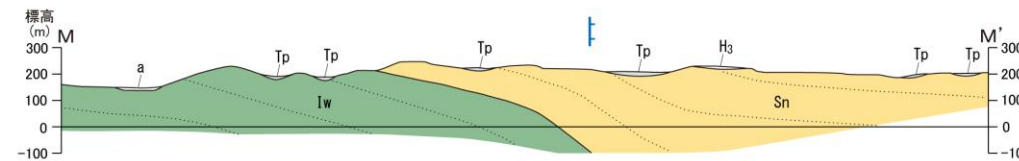
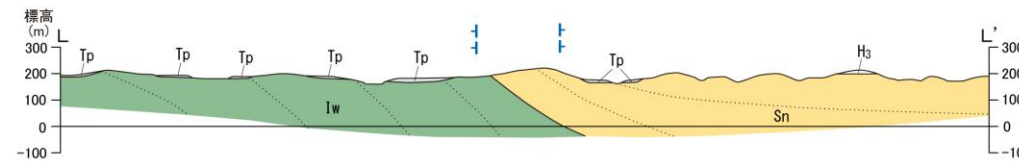
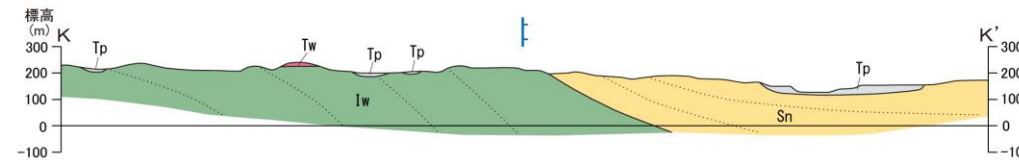
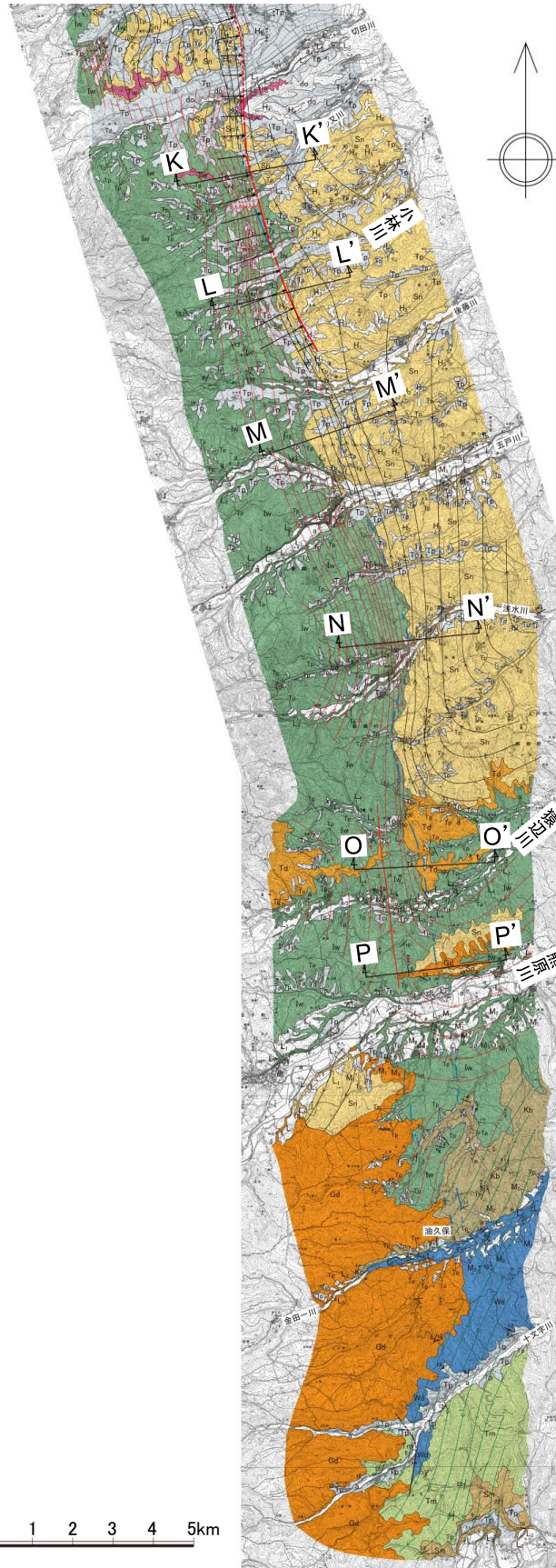
リニアメント	断面線	走向線	断 層
L B	4	砂子又層の走向線	推定断層
L C	4	市ノ渡層の走向線	伏在断層
L D	4	久保層、和田川層、留崎層、末ノ松山層の走向線	背斜軸
	4	矢印に対して右側に傾斜(破線は逆転層)	5万分の1地質図幅「十和田」(2005)による撓曲(破線は伏在)
	4	傾斜角度の目安	層理面の走向・傾斜
	4	5° 10° 40°	層理面の走向・傾斜(逆転層)
	4	緩 急	断層面の走向・傾斜
	4	30° 60° 90°	



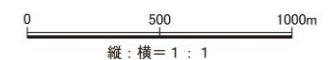
## 4.2 野辺地-上原子-七戸西方断層

### 4.2.3 地質調査(七戸西方断層南方の地質構造)

- 七戸西方断層南方の奥入瀬川以南においては、市ノ渡層に撓曲構造が顕著な一方で、これを不整合に覆って分布する砂子又層の傾斜は概ね $20^{\circ}$ 以下と緩く、撓曲構造は顕著ではない。
- 猿辺川付近(O-O')においては、市ノ渡層が顕著な撓曲構造を示しているものの、高堂デイサイトに撓曲構造は認められず、概ね水平に分布している。
- さらに南方の熊原川付近(P-P')においては、市ノ渡層の撓曲構造が不明瞭となっている。



凡 例	
地層名	記号
沖積層	a
十和田火山軽石流堆積物	Tp
L <sub>3</sub> 面堆積物	L <sub>3</sub>
H <sub>3</sub> 面堆積物	H <sub>3</sub>
田代平溶結凝灰岩	Tw
砂子又層	Sn
高堂デイサイト	Td
御返地デイサイト	Gd
市ノ渡層	Iw
地層境界線	—
層理	⋯
リニアメント	L <sub>D</sub>
	(破線は延長位置)



## 4.2 野辺地-上原子-七戸西方断層

### 4.2.4 まとめ(1)

#### ○活動性の評価

- 野辺地断層については、中新統及び鮮新統に撓曲構造は認められないこと等から、震源として考慮する活断層には該当しないと評価する。
- 七戸西方断層は、将来活動する可能性を明確に否定できないことから後期更新世以降の活動性を考慮することとし、中新統・鮮新統等に西側隆起の撓曲構造が認められる枇杷野川右岸から猿辺川付近に至る約51km間について、震源として考慮する活断層と評価する。
- 上原子断層は、西上がりの撓曲構造の北部に位置する東上がりの逆断層であり、高位段丘堆積物に変位を与えているが、位置関係や活動時期の類似性から、西側隆起の構造運動と関連した地質構造と考え、七戸西方断層と一連の構造として評価する。

#### 【文献調査】

- 「[新編]日本の活断層」(1991)によれば、野辺地町から七戸町西方を経て十和田市西方に至る約30km間に、野辺地断層(7km)、上原子断層(2km)、天間林断層(9km)及び十和田市西方断層(6km)(天間林断層と十和田市西方断層を合わせて七戸西方断層と呼ぶ)が示されている。
- 「活断層詳細デジタルマップ[新編]」(2018)によれば、野辺地断層北部(約4km間)及び上原子断層(約3km間)の位置に推定活断層が示されている。

#### 【空中写真判読】

- 野辺地町狩場沢西から十和田市八神に至る間において、Lc、Ld及び一部Lbリニアメントが判読される。
- 「[新編]日本の活断層」(1991)等の文献指摘の活断層等は、判読されるリニアメントにほぼ対応している。

#### 【地質調査】

- 野辺地断層は、少なくとも後期更新世以降に活動した断層は存在しないと評価する。
  - ✓ 空中写真判読によるリニアメント付近において、中新統及び鮮新統に撓曲構造は認められず、高位段丘堆積物上面及びオレンジ軽石層に高度不連続は認められない。
- 七戸西方断層は、後期更新世以降の活動性を考慮する。
  - ✓ 空中写真判読によるリニアメントに概ね対応して、中新統及び鮮新統～下部更新統に西側隆起の撓曲構造が認められ、高位段丘堆積物にも傾動が認められる。
  - ✓ 最終間氷期のL<sub>1</sub>面段丘堆積物堆積(MIS5a)以降も断層に関連する構造運動が継続したとは考えられないものの、MIS5eに形成された地形面又は地層が欠如していること等から、七戸西方断層が将来活動する可能性は否定できないと判断される。
- 上原子断層は、七戸西方断層の西側隆起の構造運動と関連した一連の地質構造として評価する。
  - ✓ 空中写真判読によるリニアメントに概ね対応して、西上がりの撓曲構造の北部に位置する東上がりの逆断層が認められ、高位段丘堆積物に変位を与えている。
  - ✓ 七戸西方断層と変位センスが異なるものの、位置関係や活動時期の類似性から、西側隆起の構造運動と関連した地質構造と判断する。
- 七戸西方断層は、枇杷野川右岸(北端)ではH<sub>4</sub>面の分布高度に不連続は認められず、オレンジ軽石層にも高度不連続がないこと、猿辺川付近(南端)では鮮新統の高堂デイサイトに撓曲構造は認められないことを確認しており、約51km間について活動性を考慮する。

#### 【文献指摘の活断層等及び空中写真判読によるリニアメントに対する評価結果】

- 文献指摘の活断層等及び空中写真判読によるリニアメントは、上記のとおり、七戸西方断層の評価に包含される。
  - ✓ 野辺地断層については、上記のとおり撓曲構造が認められず、リニアメントは岩質の差を反映した侵食地形であると判断される。

## 4.2 野辺地-上原子-七戸西方断層

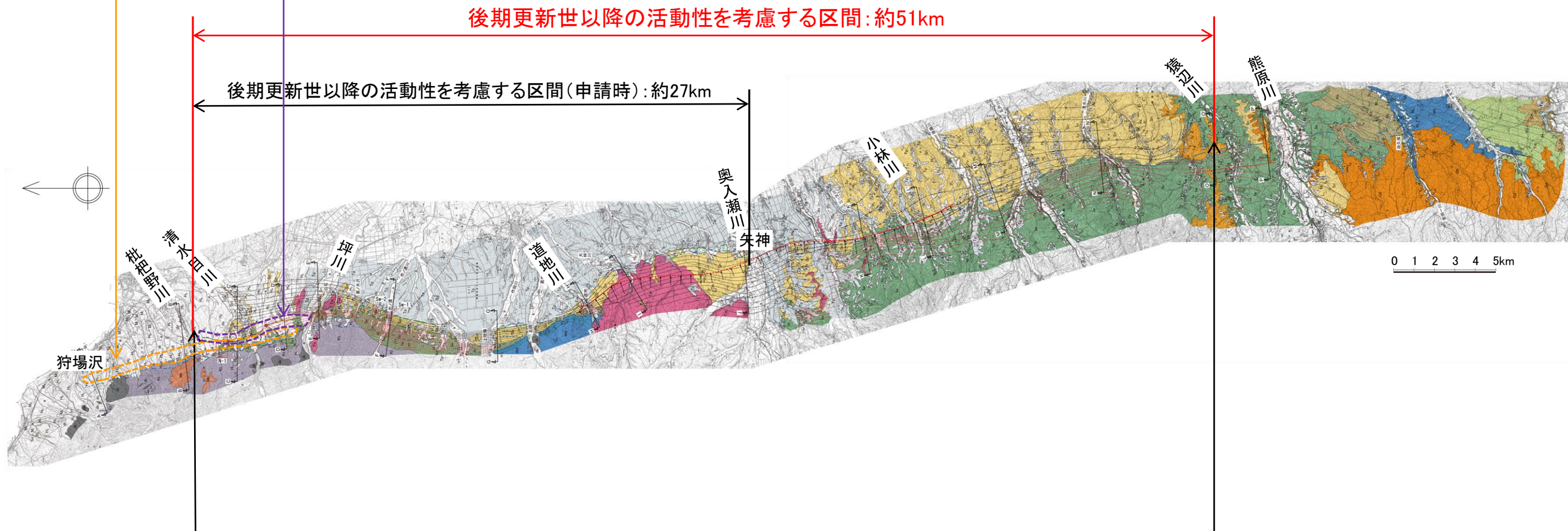
### 4.2.4 まとめ(2)

#### 【野辺地断層】

- リニアメント付近には、少なくとも後期更新世以降に活動した断層は存在せず、リニアメントは岩質の差を反映した侵食地形であると判断される。

#### 【上原子断層】

- 上原子断層は、西上がりの撓曲構造の北部に位置する東上がりの逆断層であり、高位段丘堆積物に変位を与えている。
- 上原子断層は東上がりの逆断層だが、位置関係や活動時期の類似性から、西側隆起の構造運動と関連した一連の地質構造と考えられる。



#### ○北端位置: 枇杷野川右岸のH<sub>4</sub>面

- 西上がりの撓曲構造は、少なくとも清水目川付近までは傾斜が緩くなりつつ連続するが、それ以北では高位段丘堆積物が広く分布し、砂子又層以下の地質構造は不明である。
- 枇杷野川右岸においては、上原子断層に対応するリニアメントの延長位置を挟んで分布するH<sub>4</sub>面の分布高度に不連続は認められず、オレンジ軽石層にも高度不連続がないことが確認された。

#### ○南端位置: 猿辺川付近

- 市ノ渡層は撓曲構造を示すが、高堂デイサイトに撓曲構造は認められず、概ね水平に分布している。

余 白